
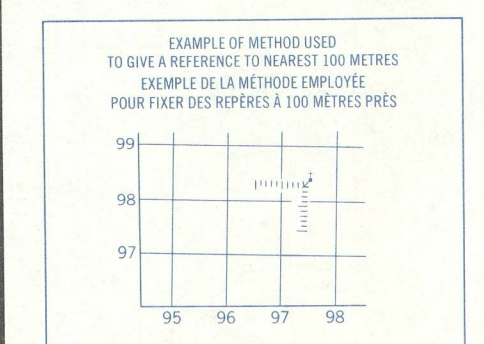


Military users, refer to this map as: **SERIES A-741 SERIE**
 Références de cette carte pour usage militaire: **MAP 82 H/10 CARTE**
EDITION 2 MCE EDITION



ONE THOUSAND METRE
 UNIVERSAL TRANSVERSE MERCATOR GRID
ZONE
 QUADRILLAGE DE MILLE MÈTRES
 TRANSVERSE UNIVERSEL DE MERCATOR

GRID ZONE DESIGNATION DESIGNATION DE LA ZONE DU QUADRILLAGE	100,000 M. SQUARE IDENTIFICATION IDENTIFICATION DU CARRÉ DE 100,000 M.
12 U	UL UK




REFERENCE POINT CHURCH - ÉGLISE (see above) (ci-dessus)
POINT DE REPÈRE
EASTING Road number on grid line immediately to the right of point.
LONGITUDE EST. Note the number of the line of quadrangle immediately to the right of the point.
 Estimate length of a square from this line northward to point.
 Estimate the number of divisions of scale on this line and the square in direction north.
GRID REFERENCE 975984
REFERENCE AU QUADRILLAGE 975984
 Note: Actual distance may vary slightly from that shown on map.
 Note: La distance réelle peut varier légèrement de celle indiquée sur la carte.

TABLEAU D'ASSIGNATION DU SYSTÈME NATIONAL DE RÉFÉRENCE CARTOGRAPHIQUE

11250'	11250'	11250'
82 H/4	82 H/5	82 H/6
82 H/1	82 H/2	82 H/3
82 H/8	82 H/7	82 H/9

Produced by the SURVEYS AND MAPPING BRANCH
 DEPARTMENT OF ENERGY, MINES AND RESOURCES.
 Distorted from aerial photographs taken in 1975. Information current as of 1975.
 Copies may be obtained from the Canada Map Office,
 Department of Energy, Mines and Resources, Ottawa,
 or your nearest map dealer.
 © Canada Copyright Reserved 1977

LETHBRIDGE
 ALBERTA
 WEST OF FOURTH MERIDIAN - OUEST DU QUATRIÈME MÉRIDIEN
 Scale 1:50,000 échelle



Obtain from the DIRECTION DES LÈVES ET DE LA CARTOGRAPHIE,
 MINISTÈRE DE L'ÉNERGIE, DES MINES ET DES RESSOURCES.
 Base à jour à l'état de photographies aériennes prises en 1975. Informations
 des ouvrages en 1975. Mesurements à jour en 1975.
 Ces cartes sont en vente au Bureau des Cartes du Canada,
 ministère de l'Énergie, des Mines et des Ressources, Ottawa,
 ou chez le vendeur le plus près.
 © Canada 1977. Tous droits réservés.

SUPERSEDED EDITION
 LETHBRIDGE
 82 H/10
 EDITION 2