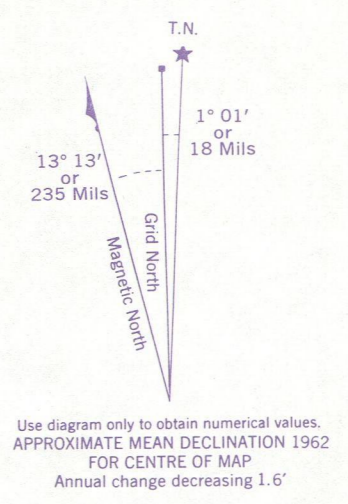



Refer to this map as: 31 N/16 W EDITION 1 ASE SERIES A 761



GRID ZONE DESIGNATION	100,000 M. SQUARE IDENTIFICATION
18 T	UJ VJ UH VJ
	4

TO GIVE A REFERENCE TO NEAREST 100 METRES

EXAMPLE: CABIN

EASTING: Read number on grid line immediately to left of point. Estimate tenths of a square from this line eastward to point.	96
NORTHING: Read number on grid line immediately below point. Estimate tenths of a square from this line northward to point.	01
MILITARY GRID REFERENCE	965017
Nearest similar grid reference 100,000 metres (about 63 miles)	

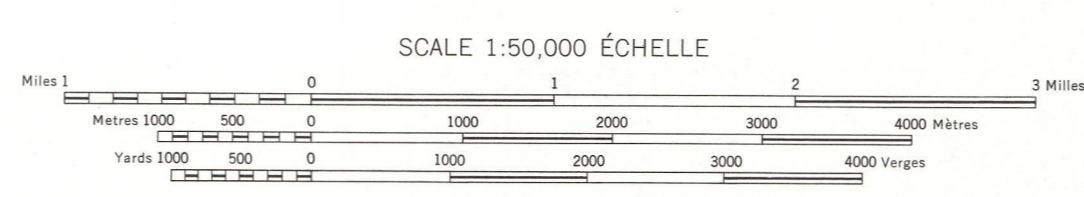
ONE THOUSAND METRE UNIVERSAL TRANSVERSE MERCATOR GRID ZONE 18

Compiled, 1961, by the SURVEYS AND MAPPING BRANCH, DEPARTMENT OF MINES AND TECHNICAL SURVEYS, from air photographs taken in 1952-53. Field surveys and culture check 1955. Printed 1962.

Compilée en 1961, par la DIRECTION DES LEVÉS ET DE LA CARTOGRAPHIE, MINISTÈRE DES MINES ET DES RELEVÉS TECHNIQUES, à partir des photographies aériennes prises en 1952-53. Travaux exécutés sur le terrain et vérification des courbes en 1955. Imprimée en 1962.

CAMACHIGAMA LAKE
QUÉBEC

- | | |
|--|---|
| Roads: all weather | Routes: toute saison |
| dry weather | période sèche |
| cart track | de terre |
| trail or carriage | sentier ou portage |
| Railway, normal gauge, single track | Chemin de fer voie unique écartement normal |
| Power transmission line | Ligne de transport d'énergie |
| Mine or Open cut | Mine ou fosse à ciel ouvert |
| Horizontal control point, with elevation | Point géodésique avec cote |
| Bench mark, with elevation | Repère de nivellement avec cote |



CONTOUR INTERVAL 50 FEET
Elevations in Feet above Mean Sea Level
North American Datum 1927
Transverse Mercator Projection
MAGNETIC DECLINATION 14°14' WEST
AT CENTRE OF MAP 1962
Annual change (decreasing) 1.6'

ÉQUIDISTANCE DES COURBES: 50 PIEDS
Élévations en pieds au-dessus du niveau moyen de la mer
Réseau géodésique nord-américain unité (1927)
Projection transverse de Mercator
DÉCLINAISON MAGNÉTIQUE AU CENTRE DE LA FEUILLE EN 1962: 14°14' OUEST
Variation annuelle (décroissante) 1,6'

- | | | | |
|-------------------------------|-----------------------------------|-------------|-----------------|
| Building | Bâtiment | Bar | Orange |
| School | École | Post Office | Bureau de poste |
| Church | Église | Cemetery | Cimetière |
| Lighthouse | Phare | | |
| River with bridge | Rivière avec pont | | |
| Stream, intermittent or dry | Cours d'eau intermittent ou à sec | | |
| Lake (intermittent), isolated | Lac intermittent, non navigable | | |
| Marsh or Swamp | Marais ou marécage | | |
| Depression contours | Courbes de cuvette | | |

The nomenclature on this map has not been submitted to the Canadian Board on Geographical Names and may be subject to revision. Information on names is invited by the Surveys and Mapping Branch.

La nomenclature de la présente carte n'a pas été soumise à la Commission canadienne des noms géographiques et par conséquent, elle pourrait faire l'objet d'une révision. Tous renseignements sur les noms seront bien accueillis par la Direction des levés et de la cartographie.

NATIONAL TOPOGRAPHIC SYSTEM
SYSTÈME DE RÉFÉRENCE CARTOGRAPHIQUE NATIONAL

MCGILL UNIVERSITY
MAP COLLECTION
OCT 11 1968
GEOGRAPHY DEPARTMENT
MONTREAL

SUPERSEDED EDITION