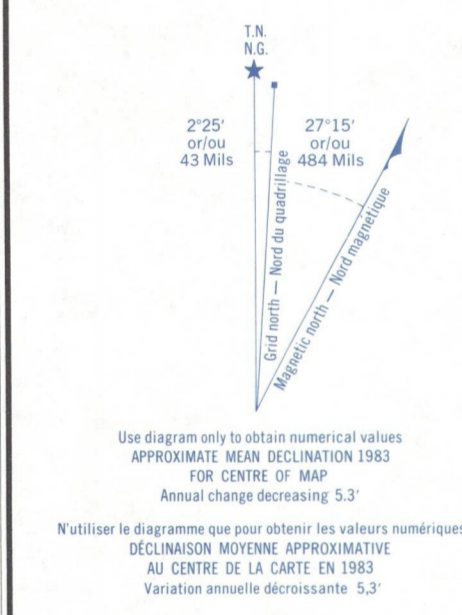
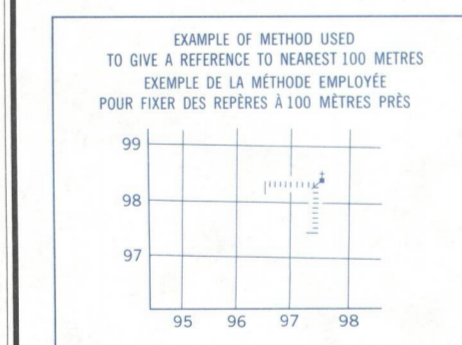
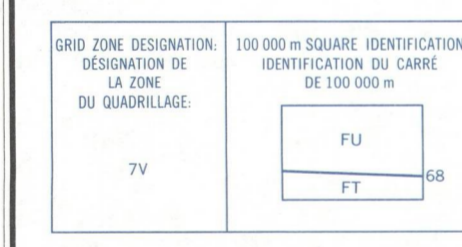


Military users, refer to this map as: **SERIES A 722 SÉRIE**
 Références de cette carte: **MAP 115 G/8 CARTE**
 pour usage militaire: **EDITION 2 MCE ÉDITION**

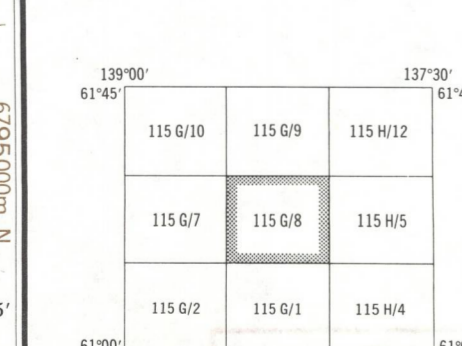


ONE THOUSAND METRE
 UNIVERSAL TRANSVERSE MERCATOR GRID
ZONE 7
 QUADRILLAGE DE MILLE MÈTRES
 TRANSVERSE UNIVERSEL DE MERCATOR



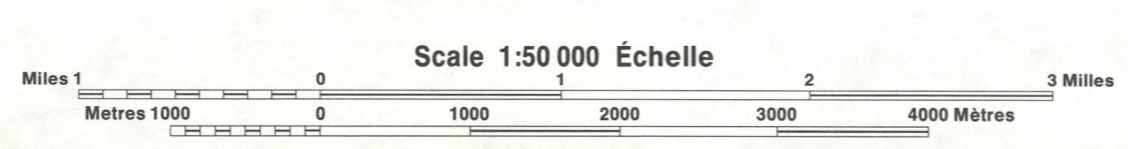
REFERENCE POINT CHURCH - EGLISE (as above) (ci-dessus)
CASTING: Read number on grid line immediately to left of point.
ABSCISSA: Note the number of the line of quadrillage immediately to the left of the point.
 Estimate tenths of a square from this line eastward to point.
 Estimer le nombre de dixièmes de carré entre cette ligne et le repère en direction est.
NORTHING: Read number on grid line immediately below point.
ORDONNÉE: Note the number of the line of quadrillage immediately below the point.
 Estimate tenths of a square from this line northward to point.
 Estimer le nombre de dixièmes de carré entre cette ligne et le repère en direction nord.
GRID REFERENCE: 975984
RÉFÉRENCE AU QUADRILLAGE: 975984
 Nearest similar grid reference 100 000 metres. La prochaine référence semblable est à 100 000 mètres.

BROWN NUMBERED TICKS INDICATE THE 1000 METRE U.T.M. GRID. **ZONE 8**
 LES AMORCES BRUNES NUMÉROTÉES REPRÉSENTENT LE QUADRILLAGE DE 1000 MÈTRES U.T.M.



Produced by the SURVEYS AND MAPPING BRANCH, DEPARTMENT OF ENERGY, MINES AND RESOURCES. Released from aerial photographs taken in 1979. Published in 1984.
 Copies may be obtained from the Canada Map Office, Department of Energy, Mines and Resources, Ottawa, or your nearest map dealer.
 © 1984. Her Majesty the Queen in Right of Canada. Department of Energy, Mines and Resources.

GLADSTONE CREEK
YUKON TERRITORY TERRITOIRE DU YUKON



Information concerning bench marks and horizontal survey monuments can be obtained from Geodetic Survey, Surveys and Mapping Branch, Ottawa.
CONVERSION SCALE FOR ELEVATIONS
 Metres 30 20 10 0 50 100 150 200 250 300
 Feet 100 50 0 50 100 150 200 250 300

Pour tout renseignement concernant les repères et bornes géodésiques, s'adresser au Service des levés géodésiques, Direction des levés et de la cartographie, Ottawa.
ÉCHELLE DE CONVERSION DES ALTITUDES
 Mètres 30 20 10 0 50 100 150 200 250 300
 Pieds 100 50 0 50 100 150 200 250 300

Établi par la DIRECTION DES LEVÉS ET DE LA CARTOGRAPHIE, MINISTÈRE DE L'ÉNERGIE, DES MINES ET DES RESSOURCES. Mis à jour à l'aide de photographies aériennes prises en 1979. Publié en 1984.
 Ces cartes sont en vente au Bureau des Cartes du Canada, ministère de l'Énergie, des Mines et des Ressources, Ottawa, ou chez le vendeur le plus près.
 © 1984. Sa Majesté La Reine du Chef du Canada. Ministère de l'Énergie, des Mines et des Ressources.

GLADSTONE CREEK
115 G/8
 ÉDITION 2 ÉDITION