

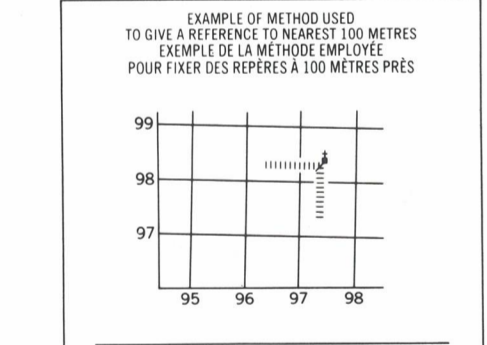


LEGEND - LÉGENDE

Legend table with two columns: English and French. It lists various symbols and their corresponding features, such as 'ROAD, HARD SURFACE, ALL WEATHER' (ROUTE, SURFACE DURE, TOUT TEMPS), 'BRIDGE' (PONT), 'CHURCH, SCHOOL' (ÉGLISE, ÉCOLE), 'MINE' (MINÉ), 'DEPRESSION CONTOUR' (COURBE DE CUVETTE), 'SEALED AREA' (ESPACE DÉNUDÉ, CLAIRIERE), etc.

PHOTOGRAPHY COMPILATION table with columns for 'COMPLIATION' and 'RESTITUTION'. It lists grid coordinates and corresponding photograph numbers, such as 'A-14886 6/55' and '189'.

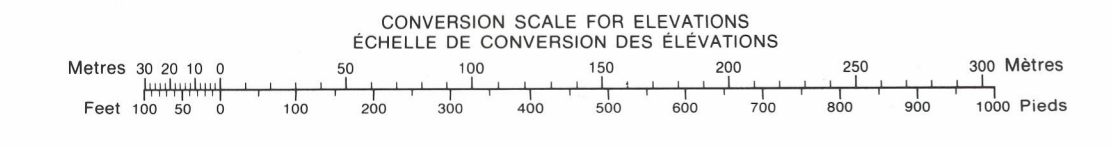
GRID ZONE DESIGNATION table showing '18 V' and 'XA' in a grid format.



REFERENCE POINT CHURCH - ÉGLISE (21 above, 22 below) and NORTHING: Read number on grid line immediately below point. Example text explaining grid coordinates and bearings.

Grid reference table with columns for '34 P/11', '34 P/10', '34 P/9', '34 P/6', '34 P/7', '34 P/8', '34 P/3', '34 P/2', '34 P/1'.

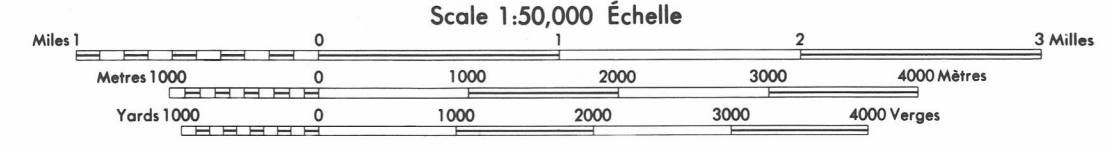
ONE THOUSAND METRE UNIVERSAL TRANSVERSE MERCATOR GRID ZONE 18 QUADRILLAGE DE MILLE MÈTRES UNIVERSEL TRANSVERSE DE MERCATOR. Includes magnetic bearing and annual change information.



PRODUCED BY THE SURVEYS AND MAPPING BRANCH, DEPARTMENT OF ENERGY, MINES AND RESOURCES, OTTAWA, 1979. INFORMATION CURRENT AS OF 1982. COPIES MAY BE OBTAINED FROM THE CANADA MAP OFFICE, DEPARTMENT OF ENERGY, MINES AND RESOURCES, OTTAWA, OR YOUR NEAREST MAP DEALER.

ELEVATIONS IN METRES ABOVE MEAN SEA LEVEL. CONTOUR INTERVAL 10 METRES. NORTH AMERICAN DATUM 1927. TRANSVERSE MERCATOR PROJECTION.

RAPIDE SARVAQ TERRITOIRE DU NOUVEAU-QUÉBEC QUÉBEC



ELEVATIONS EN MÈTRES AU-DESSUS DU NIVEAU MOYEN DE LA MER. ÉQUIDISTANCE DES COURBES 10 MÈTRES. SYSTÈME DE RÉFÉRENCE GÉODÉSIQUE NORD-AMÉRICAIN 1927. PROJECTION TRANSVERSE DE MERCATOR.

ON PEUT OBTENIR DES RENSEIGNEMENTS SUR LE LIEU ET L'ALTITUDE EXACTE DES RÉPÈRES DE NIVELLEMENT EN ÉCRIVANT AUX LEVÉS GÉODÉSQUES, DIRECTION DES LEVÉS ET DE LA CARTOGRAPHIE, OTTAWA.

ÉTABLI PAR LA DIRECTION DES LEVÉS ET DE LA CARTOGRAPHIE, MINISTÈRE DE L'ÉNERGIE, DES MINES ET DES RESSOURCES, OTTAWA, EN 1979. RENSEIGNEMENTS À JOUR EN 1982. CES CARTES SONT EN VENTE AU BUREAU DES CARTES DU CANADA, MINISTÈRE DE L'ÉNERGIE, DES MINES ET DES RESSOURCES, OTTAWA, OU CHEZ LE VENDEUR LE PLUS PRÈS.