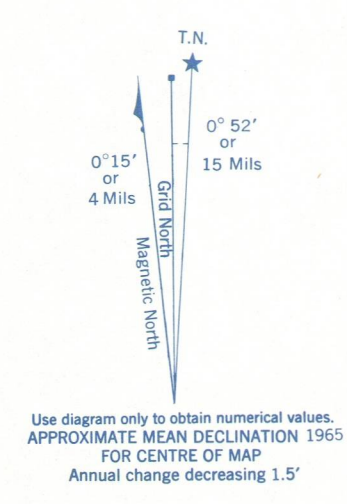
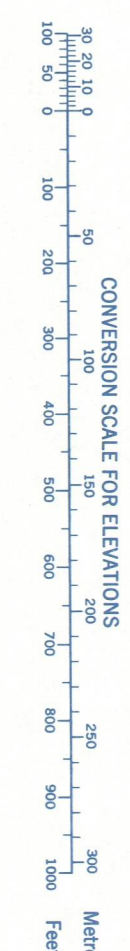


Refer to this map as: 52 H/16 E EDITION 1 ASE SERIES A 751



100,000 M. SQUARE IDENTIFICATION

GRID ZONE DESIGNATION	DL
EXAMPLE: ROCK	
EASTING: Read number on grid line immediately to left of point. Estimate tenths of a square from this line eastward to point.	23.5
NORTHING: Read number on grid line immediately below point. Estimate tenths of a square from this line northward to point.	26.4
MILLION GRID REFERENCE	235264
Nearest similar grid reference 100,000 metres (about 62 miles)	

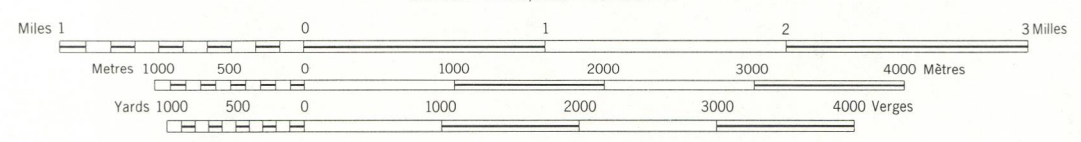
ONE THOUSAND METRE UNIVERSAL TRANSVERSE MERCATOR GRID ZONE 16

Compiled, 1964, by the SURVEYS AND MAPPING BRANCH, DEPARTMENT OF MINES AND TECHNICAL SURVEYS, from aerial photographs taken in 1953. Field surveys 1959. Printed 1966.

Copies may be obtained from the Map Distribution Office, Department of Mines and Technical Surveys, Ottawa.

LIVINGSTONE POINT
THUNDER BAY DISTRICT
ONTARIO

SCALE 1:50,000 ÉCHELLE



Roads: de gravel, période sèche	Roads: de terre
cart track	sentier ou portage
trail or portage	chemin de fer, voie unique (écartement normal)
Railway, normal gauge, single track	chemin de fer, voie unique (écartement normal)
Power transmission line	Ligne de transport d'énergie
Mine or Open cut	Mine ou fosse à ciel ouvert
Horizontal control point, with elevation	Poin. géodésique avec cote
Bench mark, with elevation	Reg. de nivellement avec cote

CONTOUR INTERVAL 50 FEET
Elevations in Feet above Mean Sea Level
North American Datum 1927
Transverse Mercator Projection

ÉQUIDISTANCE DES COURBES 50 PIEDS
Élévations en pieds au-dessus du niveau moyen de la mer
Niveau de référence nord-américain 1927
Projection transverse de Mercator

Rédigé en 1964, par la DIRECTION DES LEVÉS ET DE LA CARTOGRAPHIE, MINISTÈRE DES MINES ET DES RELEVÉS TECHNIQUES, d'après des photographies aériennes prises en 1953. Levés sur le terrain en 1959. Imprimé en 1966.

Ces cartes sont en vente au Bureau de distribution des cartes, ministère des Mines et des Relevés techniques, Ottawa.

Building	Bâtiment	Barn	Grange
School	École	Post office	Bureau de poste
Church	Eglise	Cemetery	Cimetière
Lighthouse	Phare		
River with bridge	Rivière avec pont		
Stream, intermittent or dry	Cours d'eau intermittent ou à sec		
Lake, intermittent or dry	Lac intermittent, rive en prise		
Marsh or Swamp	Marais ou marécage		
Depression contours	Courbes de cuvette		

McGILL UNIVERSITY
MAP COLLECTION
MAY 1965
GEOGRAPHY DEPARTMENT
MONTREAL

SUPERSEDED EDITION

TABLEAU D'ASSEMBLAGE DU SYSTÈME NATIONAL DE RÉFÉRENCE CARTOGRAPHIQUE

88°30'	88°30'	87°45'
50°15'	52 H/16 E	50°15'
52 H/14 W	52 H/16 E	42 L/14 W
52 H/16 W	LIVINGSTONE POINT	42 E/13 W
52 H/18 W	52 H/16 E	42 E/12 W
49°30'	49°30'	87°45'

INDEX TO ADJOINING SHEETS OF THE NATIONAL TOPOGRAPHIC SYSTEM

LIVINGSTONE POINT
52 H/16 E
EDITION 1