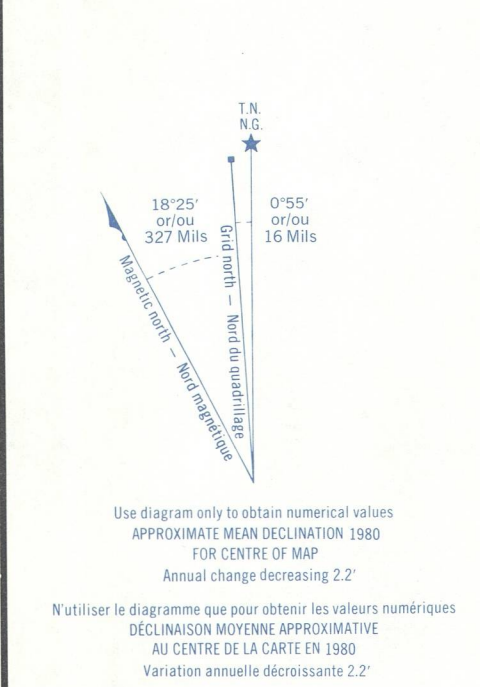




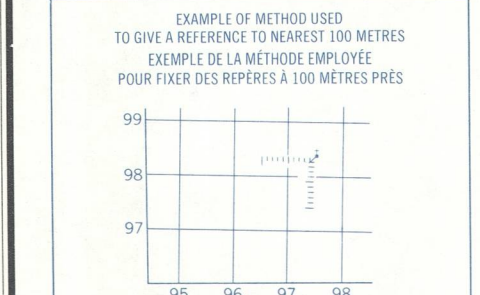
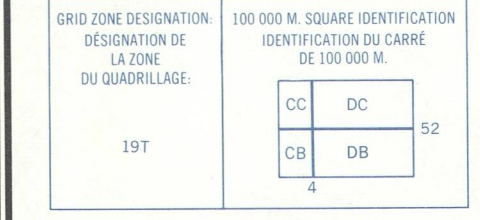
Military users refer to this map as: Références de cette carte pour usage militaire. SERIES A 761 SÉRIE MAP 21 L/16 CARTE ÉDITION 3 MCE ÉDITION

GLOSSAIRE GLOSSARY. A table listing various symbols and their corresponding terms in both French and English, such as 'Abandonné' (Abandoned), 'Bureau de poste' (Post Office), 'Cimetière' (Cemetery), etc.

ABBREVIATIONS ABBREVIATIONS. A table listing abbreviations for various locations and features, such as 'Aband.' (Abandoned), 'B.P.' (Post Office), 'C.' (Cemetery), etc.



ONE THOUSAND METRE ZONE 19 QUADRILLAGE DE MILLE MÈTRES. Text describing the grid system used on the map.



REFERENCE POINT CHURCH - ÉGLISE (see above). EXISTING Road number on grid line immediately below point. ABSOLUTES. Note the change of the figure of quadrangle immediately to the east of the map. ESTIMATED number of a square from this line eastward to point. ESTIMATE the number of squares of the map from this line northward to point. ESTIMATE the number of squares of the map from this line westward to point. ESTIMATE the number of squares of the map from this line southward to point. REFERENCE TO QUADRANGLE. 975984. Note the change of the figure of quadrangle immediately to the east of the map.

TABLEAU D'ASSEMBLAGE DU SYSTÈME NATIONAL DE RÉFÉRENCE CARTOGRAPHIQUE. A table showing the grid coordinates for the map's reference system.

Produced by the SURVEYS AND MAPPING BRANCH, DEPARTMENT OF ENERGY, MINES AND TECHNICAL SURVEYS. Updated from aerial photographs taken in 1977. Cultural check 1978. Published in 1980. Copies may be obtained from the Canada Map Office, Department of Energy, Mines and Resources, Ottawa, or your nearest map dealer. © 1980, Her Majesty the Queen in Right of Canada, Department of Energy, Mines and Resources.

Roads: hard surface, all weather; paved, toute saison; dirt, tous temps; gravel, gravier; gravel, aggregate, loose surface, dry weather; loose surface, dry weather; unclassified streets; cart track; track, voie de service; route hors classe; routes hors classe; sentier, piste ou sentier; sentier, piste ou sentier. FOR COMPLETE REFERENCE SEE REVERSE SIDE. POUR UNE LISTE COMPLÈTE DES SIGNES, VOIR AU VERSO.

NOTRE-DAME-DU-ROSAIRE QUEBEC. Scale 1:50 000 Échelle. METERS 0 1000 2000 3000 4000 Mètres. FEET 0 1000 2000 3000 4000 Verges. CONTOUR INTERVAL 25 FEET. ÉTOURISSEMENT DES COURBES 25 PIEDS. ELEVATIONS in Feet above Mean Sea Level. ALTITUDES en pieds. Système de référence géodésique nord-américain, 1927. Projection Transverse de Mercator.

Information concerning location and precise elevation of bench marks can be obtained by writing to the Geodetic Survey, Surveys and Mapping Branch, Ottawa. On peut obtenir des renseignements sur le lieu et l'altitude exacte des repères de nivellement en écrivant aux Levés géodésiques, Direction des levés et de la cartographie, Ottawa. Ces cartes sont en vente au Bureau des Cartes du Canada, ministère de l'Énergie, des Mines et des Ressources, Ottawa, ou chez l'éditeur de votre choix. © 1980, Sa Majesté La Reine du Chef du Canada. Ministère de l'Énergie, des Mines et des Ressources.

Éditée par la DIRECTION DES LEVÉS ET DE LA CARTOGRAPHIE, MINISTÈRE DE L'ÉNERGIE, DES MINES ET DES RESSOURCES. Mis à jour à l'aide de photographies aériennes prises en 1977. Vérification des courbes en 1978. Publié en 1980. Ces cartes sont en vente au Bureau des Cartes du Canada, ministère de l'Énergie, des Mines et des Ressources, Ottawa, ou chez l'éditeur de votre choix. © 1980, Sa Majesté La Reine du Chef du Canada. Ministère de l'Énergie, des Mines et des Ressources.

SUPERSEDED EDITION. NOTRE-DAME-DU-ROSAIRE 21 L/16 ÉDITION 3.