



ROADS AND RELATED FEATURES

- HARD SURFACE, ALL WEATHER
- LOOSE SURFACE
- CART TRACK, WINTER ROAD
- OR ROAD UNDER CONSTRUCTION
- TRAIL, CUT LINE, PORTAGE
- BUILT-UP AREA
- RAILWAY, SIDING, STATION, STOP
- BRIDGE
- SEAPLANE BASE, ANCHORAGE

LANDMARK FEATURES

- MARSH, SWAMP
- CHURCH, SCHOOL
- POST OFFICE
- HISTORICAL SITE
- TOWERS, FIRE, RADIO
- WELL, OIL, GAS
- TANK, OIL, GASOLINE, WATER
- TELEPHONE LINE
- POWER TRANSMISSION LINE
- MINE
- CUTTING, EMBANKMENT
- GRAVEL PIT

BOUNDARIES AND SURVEY CONTROL

- INTERNATIONAL, PROVINCIAL, COUNTY, DISTRICT
- TOWNSHIP, PARISH, SURVEYED
- TOWNSHIP, DLS, SURVEYED, UNSURVEYED
- MUNICIPALITY
- INDIAN RESERVE, PARK, ETC.
- HORIZONTAL SURVEY POINT
- BENCH MARK
- SPOT ELEVATION, ELEVATION APPROXIMATE

DRAINAGE AND RELATED FEATURES

- STREAM, SHORELINE, INDEFINITE
- DIRECTION OF FLOW
- LAKE, INTERMITTENT
- INUNDATED LAND
- MARSH, MARECAGES (BOISES)
- DRY RIVER BED WITH CHANNELS
- SAND, ABOVE, IN WATER
- STRING BOG
- TUNDRA, PONDS, POLYGONS
- RAPIDS, FALLS, RAPIDS
- FORESHORE FLATS
- ROCK
- DAM
- WHARF
- DITCH

RELIEF FEATURES

- CONTOURS
- APPROXIMATE CONTOUR
- DEPRESSION
- ESKER
- PINGO
- SAND, SAND DUNES
- PALSA BOG
- WOODED AREA
- CLEARED AREA

ROUTES ET OUVRAGES CONNEXES

- SURFACE DURE TOUTES SAISONS
- GRAVIER
- CHEMIN DE TERRE, D'HIVER
- OU CHEMIN EN CONSTRUCTION
- SENTER, PERÇE, PORTAGE
- AGGLOMÉRATION
- CHEMIN DE FER, VOIE D'ÉVITEMENT, GARE, ARRÊT
- PONT
- HYDROAÉROPORT, MOULAGE

POINTS DE REPERE

- REPÈRE PLANIMÉTRIQUE
- BUREAU DE POSTE
- LIEU HISTORIQUE
- TOURS, FEU, RADIO
- PUITS, PÉTROLE, GAZ
- RÉSERVOIR, PÉTROLE, ESSENCE, EAU
- LIGNE TÉLÉPHONIQUE
- LIGNE DE TRANSPORT D'ÉNERGIE
- MINÉ
- TRANCHÉE, REMBLAI
- FOSSÉ DE GRAVIER

FRONTIÈRES ET POINTS DE RÉFÉRENCES


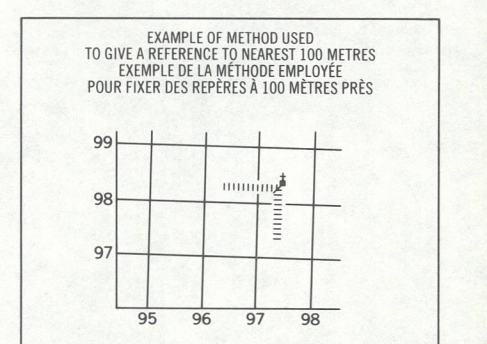
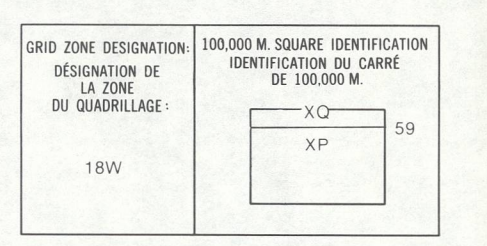

- INTERNATIONALE, PROVINCIALE, BORNE FRONTIÈRE
- COMTE, DISTRICT
- CANTON, PAROISSE, ARPENTE
- CANTON, DLS, ARPENTE NON ARPENTÉE
- SECTION ANGLEAISE
- MUNICIPALITÉ
- RÉSERVE INDIGÈNE, PARC, ETC.
- REPÈRE PLANIMÉTRIQUE
- REPÈRE DE NIVELLEMENT
- POINT COTE, ÉLEVATION APPROXIMATIVE

DRAINAGE ET OUVRAGES CONNEXES

- COURS D'EAU, RIVE, IMPRECISE
- DIRECTION DU COURANT
- LAC, LAC INTERMITTENT
- TERRAIN INONDÉ
- MARÉCAGES, MARECAGES (BOISES)
- LIT DE COURS D'EAU, FAN AVEC CANEAUX
- SABLE, AU DESSUS, DANS L'EAU
- MARECAGES EN ENFLAIDE
- TOUNDRA, ETANGS, SOLS POLYGONAUX
- RAPIDES, CHUTES, RAPIDES
- ESTRANS
- ROCHE
- BARRAGE
- QUAI
- FOSSÉ

RELIEF

- COURBE DE NIVEAU
- COURBE DE NIVEAU APPROXIMATIVE
- COURBE DE CUVETTE
- ESKER
- PINGO
- SABLE, DUNES
- PALSA
- REGION BOISEE
- REGION DEBOISEE



ONE THOUSAND METRE

UNIVERSAL TRANSVERSE MERCATOR GRID

ZONE 18

QUADRILLAGE DE MILLE MÈTRES

UNIVERSAL TRANSVERSE DE MERCATOR

33 H/5	33 H/6	33 H/7
33 H/4	33 H/3	33 H/2
33 A/13	33 A/14	33 A/15

The 1973 MAGNETIC BEARING is 24° 30' (437 mis) WEST OF GRID NORTH.

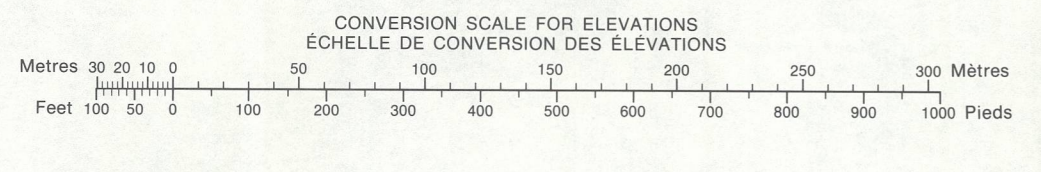
ANNUAL CHANGE DECREASING 5.1'

GRID NORTH is 1° 24' (25 mis) EAST OF TRUE NORTH for centre of this map.

LA RÉPÈRE MAGNÉTIQUE en 1973 est à 24° 30' (437 mis) OUEST DU NORD DU QUADRILLAGE.

VARIATION ANNUELLE DÉCROISSANTE 5.1'

NORD DU QUADRILLAGE est 1° 24' (25 mis) à l'est du NORD GÉOGRAPHIQUE au centre de la carte.



PRODUCED BY SURVEYS AND MAPPING BRANCH, DEPARTMENT OF ENERGY, MINES AND RESOURCES, OTTAWA, 1973.

CONTOUR INTERVAL 50 FEET

© CANADA. COPYRIGHTS RESERVED 1973.

COPIES MAY BE OBTAINED FROM THE MAP DISTRIBUTION OFFICE, DEPARTMENT OF ENERGY, MINES AND RESOURCES, OTTAWA.


NORTH AMERICAN DATUM 1927

TRANSVERSE MERCATOR PROJECTION

LAC JACQUELEIN

QUÉBEC

Scale 1:50,000 Échelle



DES CARTES SONT EN VENTE AU BUREAU DE DISTRIBUTION DES CARTES, MINISTÈRE DE L'ÉNERGIE, DES MINES ET DES RESSOURCES, OTTAWA, EN 1973.

SYSTÈME DE RÉFÉRENCE GÉODÉSIQUE NORD-AMÉRICAIN 1927

PROJECTION TRANSVERSE DE MERCATOR

ÉTABLI PAR LA DIRECTION DES LEVÉS ET DE LA CARTOGRAPHIE, MINISTÈRE DE L'ÉNERGIE, DES MINES ET DES RESSOURCES, OTTAWA, EN 1973.

ÉQUIDISTANCE DES COUBRES 50 PIEDS

© CANADA 1973. TOUS DROITS RÉSERVÉS.