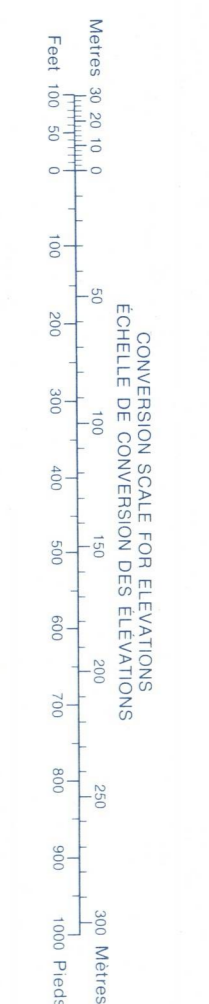
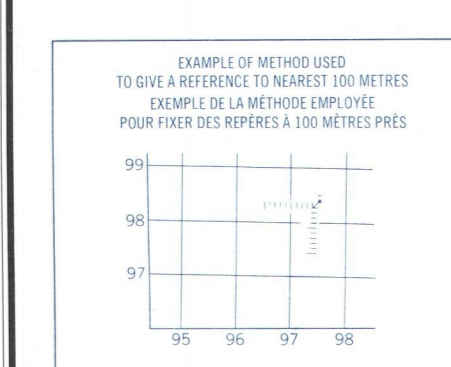


Military users refer to this map as SÉRIE A 743 SÉRIE MAP 62-O/12 CARTE Référence de cette carte pour usage militaire ÉDITION 2 MCE ÉDITION



Use diagram only to obtain numerical values APPROXIMATE MEAN DECLINATION 1975 FOR CENTER OF MAP Annual change decreasing 0.5' Utiliser le diagramme que pour obtenir les valeurs numériques DÉCLINAISON MOYENNE APPROXIMATIVE AU CENTRE DE LA CARTE EN 1975 Variation annuelle décroissante 0.5'

ONE THOUSAND METRE UNIVERSAL TRANSVERSE MERCATOR GRID ZONE 14 QUADRILLAGE DE MILLE MÈTRES TRANSVERSE UNIVERSEL DE MERCATOR



EXAMPLE OF METHOD USED TO DERIVE 100 METRE GRID LINES FROM 1:50,000 SCALE MAPS EXEMPLE DE LA MÉTHODE EMPLOYÉE POUR FIXER DES REPÈRES À 100 MÈTRES PRÈS

REFERENCE POINT / POINT DE REPÈRE: CHURCH - EGLISE (see above / voir ci-dessus)

EASTING: Read number on grid line immediately to left of point. LONGITUDE EST: Note le chiffre de la ligne de quadrillage immédiatement à gauche du repère.

NORTHING: Read number on grid line immediately below point. LATITUDE NORD: Note le chiffre de la ligne de quadrillage immédiatement en-dessous du repère.

GRID REFERENCE: 975084

TABLEAU D'ASSEMBLAGE DU SYSTÈME NATIONAL DE RÉFÉRENCE CARTOGRAPHIQUE

62-N/6	62-O/13	62-O/14
62-N/9	62-O/12	62-O/11
62-N/8	62-O/5	62-O/6

INDEX TO ADDING MAPS OF THE NATIONAL TOPOGRAPHIC SYSTEM

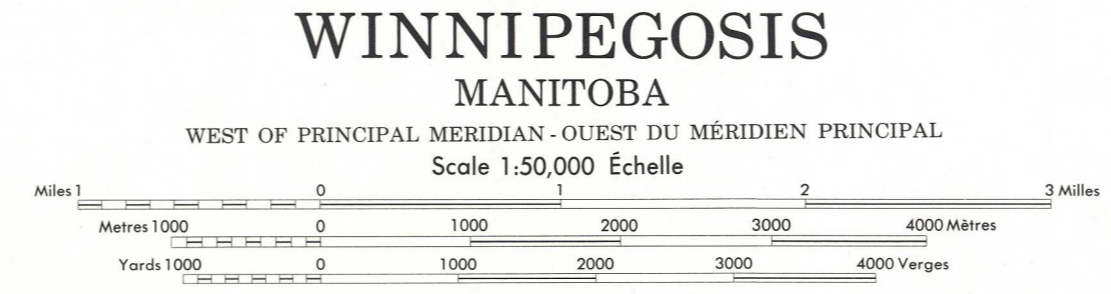
Printed by the SURVEYS AND MAPPING BRANCH, DEPARTMENT OF ENERGY, MINES AND RESOURCES, Ottawa, Ontario, Canada. Printed in Canada. Copies may be obtained from the Canada Map Office, Department of Energy, Mines and Resources, Ottawa, or your nearest map dealer. © Canada Geographics Reserved 1976.

Roads: hard surface, all weather; gravel, dry weather and unclassified streets; cart track; trail, cut line or portage.

Routes: pavée, toute saison; gravier, temps sec et ruts hors classe; détroit; sentier, percée ou portage.

Highway: plus de 7 mètres; 2 à 6 mètres; 2 mètres; 2 voies ou plus; moins de 2 mètres.

FOR COMPLETE REFERENCE SEE REVERSE SIDE / POUR UNE LISTE COMPLÈTE DES SIGNES, VOIR AU VERSO



Établie par la DIRECTION DES LÉVÉS ET DE LA CARTOGRAPHIE, MINISTÈRE DE L'ÉNERGIE, DES MINES ET DES RESSOURCES, Ottawa, Ontario, Canada. Ces cartes sont en vente au Bureau des Cartes du Canada, ministère de l'Énergie, des Mines et des Ressources, Ottawa, ou chez le vendeur le plus près. © Canada 1976, tous droits réservés.

WINNIPEGOSIS 62-O/12 ÉDITION 2

SUPERSEDED EDITION