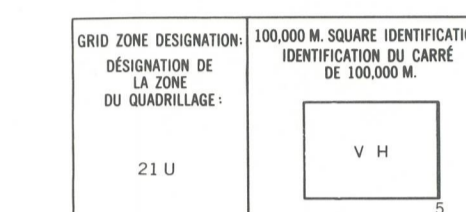



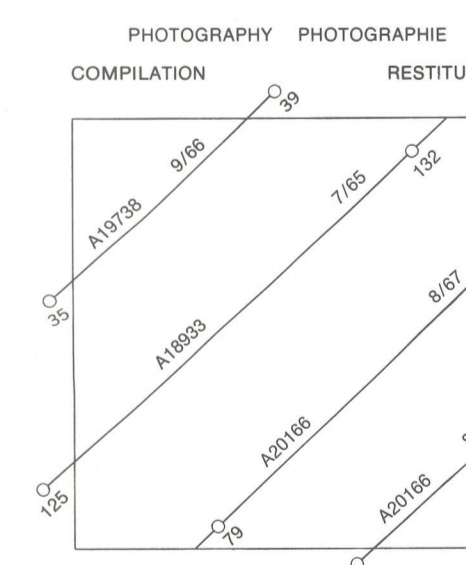
Military users, refer to this map as: Référence de la carte pour usage militaire. SERIE A003 MAP 12 P/14 CARTE ÉDITION 1 MCE ÉDITION



EXAMPLE OF METHOD USED TO GIVE A REFERENCE TO NEAREST 100 METRES (EXEMPLE DE LA MÉTHODE EMPLOYÉE POUR FIXER DES RAPPÈLS À 100 MÈTRES PRÈS). REFERENCE POINT: CHURCH — EGLISE (as above). EASTING: Read number on grid line immediately to left of point. LONGITUDE EST: Note le chiffre de la ligne du quadrillage immédiatement à gauche du point. Estimate tenths of a square from this line eastward to point. Estimer le nombre de dixièmes de carré entre cette ligne et le point en direction est. NORTHING: Read number on grid line immediately below point. LATITUDE NORD: Note le chiffre de la ligne du quadrillage immédiatement en-dessous du point. Estimate tenths of a square from this line northward to point. Estimer le nombre de dixièmes de carré entre cette ligne et le point en direction nord. GRID REFERENCE SAMPLE: 979664. Nearest grid reference 100,000 metres (about 62 miles). La prochaine référence carrée est à 100,000 mètres (environ 62 milles).

ONE THOUSAND METRE UNIVERSAL TRANSVERSE MERCATOR GRID ZONE 21 QUADRILLAGE DE MILLE MÈTRES UNIVERSAL TRANSVERSE DE MERCATOR

The 1975 MAGNETIC BEARING is 30°11' (537 mils) WEST of GRID NORTH. ANNUAL CHANGE DECREASING 4.3' GRID NORTH is 0°12' (4 mils) WEST of TRUE NORTH (at centre of map). Le REPÈRE MAGNÉTIQUE en 1975 est à 30°11' (537 mils) OUEST du NORD DU QUADRILLAGE. VARIATION ANNUELLE DÉCROISSANTE 4.3' NORD DU QUADRILLAGE est 0°12' (4 mils) à l'ouest du NORD GÉOGRAPHIQUE au centre de la carte.

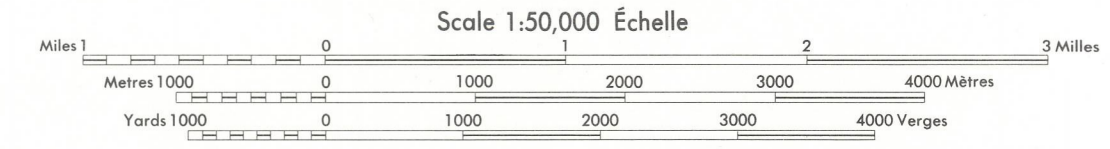


13 A/4	13 A/3	13 A/2
12 P/13	12 P/14	12 P/15
12 P/12	12 P/11	12 P/10

PRODUCED BY SURVEYS AND MAPPING BRANCH, DEPARTMENT OF ENERGY, MINES AND RESOURCES, OTTAWA, 1975. COPIES MAY BE OBTAINED FROM THE CANADA MAP OFFICE, DEPARTMENT OF ENERGY, MINES AND RESOURCES, OTTAWA, OR YOUR NEAREST MAP DEALER. © CANADA COPYRIGHTS RESERVED 1975.

NORTH AMERICAN DATUM 1927 TRANSVERSE MERCATOR PROJECTION

LAC SENAC COMTÉ DE SAGUENAY QUÉBEC-NEWFOUNDLAND



SYSTÈME DE RÉFÉRENCE GÉODÉSIQUE NORD-AMÉRICAIN 1927 PROJECTION TRANSVERSE DE MERCATOR

ÉTABLI PAR LA DIRECTION DES LEVÉS ET DE LA CARTOGRAPHIE, MINISTÈRE DE L'ÉNERGIE, DES MINES ET DES RESSOURCES, OTTAWA, EN 1975. CES CARTES SONT EN VENTE AU BUREAU DES CARTES DU CANADA, MINISTÈRE DE L'ÉNERGIE, DES MINES ET DES RESSOURCES, OTTAWA, OU CHEZ LE VENDEUR LE PLUS PRÈS. © CANADA 1975. TOUS DROITS RÉSERVÉS.