


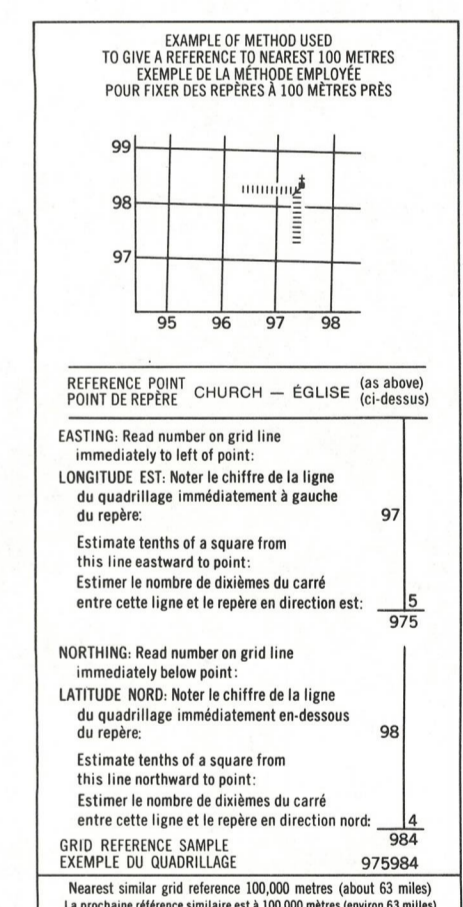
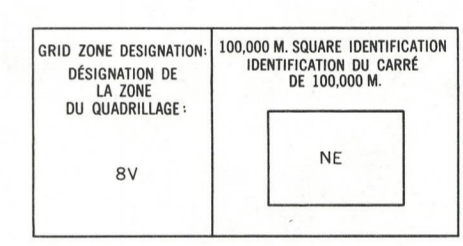


LEGEND - LÉGENDE

- ROADS AND RELATED FEATURES**
 - HARD SURFACE, ALL WEATHER
 - LOOSE SURFACE
 - CART TRACK, WINTER ROAD
 - OR ROAD UNDER CONSTRUCTION
 - TRAIL, CUT LINE, PORTAGE
 - BUILT-UP AREA
 - RAILWAY, SIDING, STATION, STOP
 - BRIDGE
 - SEAPLANE BASE, ANCHORAGE
- LANDMARK FEATURES**
 - HOUSE, BARN
 - CHURCH, SCHOOL
 - POST OFFICE
 - HISTORICAL SITE
 - TOWERS: FIRE, RADIO
 - WELL, OIL, GAS
 - TANK, OIL, GASOLINE, WATER
 - TELEPHONE LINE
 - POWER TRANSMISSION LINE
 - MINE
 - CUTTING, EMBANKMENT
 - GRAVEL PIT
- BOUNDARIES AND SURVEY CONTROL**
 - INTERNATIONAL, PROVINCIAL, BOUNDARY MONUMENT
 - COUNTY, DISTRICT
 - TOWNSHIP, PARISH - SURVEYED
 - UNSURVEYED
 - TOWNSHIP, DLS - SURVEYED, UNSURVEYED
 - SECTION CORNERS
 - MUNICIPALITY
 - INDIAN RESERVE, PARK, ETC.
 - HORIZONTAL SURVEY POINT
 - BENCH MARK
 - SPOT ELEVATION, ELEVATION APPROXIMATE
- DRAINAGE AND RELATED FEATURES**
 - STREAM, SHORELINE, INDEFINITE
 - DIRECTION OF FLOW
 - LAKE, INTERMITTENT LAKE
 - INUNDATED LAND
 - MARSH, SWAMP (WOODED)
 - DRY RIVER BED WITH CHANNELS
 - SAND ABOVE, IN WATER
 - STRING BOG
 - TUNDRA, POND, POLYGOONS
 - RAPIDS, FALLS, RAPIDS
 - FORESHORE FLATS
 - ROCK
 - DAM
 - WHARF
 - DITCH
- RELIEF FEATURES**
 - CONTOURS
 - APPROXIMATE CONTOUR
 - DEPRESSION
 - ESKER
 - PINGO
 - SAND, SAND DUNES
 - PALSA BOG
 - WOODED AREA
 - CLEARED AREA
- ROUTES ET OUVRAGES CONNEXES**
 - SURFACE DURE, TOUTES SAISONS
 - GRAVIER
 - CHEMIN DE TERRE, D'HIVER
 - OU CHEMIN EN CONSTRUCTION
 - SENTIER, PERÇÉE, PORTAGE
 - AGGLOMÉRATION
 - PONT
 - CHEMIN DE FER, VOIE D'ÉVÈTEMENT, GARE, ARRÊT
 - HYDROAÉROPORT, MOULAGE
 - POINTS DE REPÈRE
 - MAISON, GRANGE
 - ÉGLISE, ÉCOLE
 - BUREAU DE POSTE
 - LIEU HISTORIQUE
 - TOURS: FEU, RADIO
 - PUTS: PÉTROLE, GAZ
 - RÉSÉROIR: PÉTROLE, ESSENCE, EAU
 - LIGNE TÉLÉPHONIQUE
 - LIGNE DE TRANSPORT D'ÉNERGIE
 - MINE
 - TRANCHÉE, REMBLAI
 - FOSSE DE GRAVIER
- FRONTIÈRES ET POINTS DE RÉFÉRENCES**
 - INTERNATIONALE, PROVINCIALE, BORNES FRONTIÈRE
 - COMTÉ, DISTRICT
 - CANTON, PARISSSE - ARPENTE
 - NON ARPENTE
 - CANTON, DLS - ARPENTE NON ARPENTE
 - SECTION ANGULAIRE
 - MUNICIPALITÉ
 - RÉSERVE INDIENNE, PARC, ETC.
 - REPÈRE PLANIMÉTRIQUE
 - REPÈRE DE NIVÈLEMENT
 - POINT COTÉ, ÉLEVATION APPROXIMATIVE
- DRAINAGE ET OUVRAGES CONNEXES**
 - COURS D'EAU, RIVE, IMPRÉCISE
 - DIRECTION DU COURANT
 - LAC, LAC INTERMITTENT
 - TERRAIN INONDÉ
 - MARAIS, MAREGAGE (BOISÉ)
 - LIT DE COURS D'EAU TARI AVEC CHEVAUX
 - SABLE: AU DESSUS, DANS L'EAU
 - MAREGAGES EN ENTILADE
 - TOUNDRA: ETANGS, SOLS POLYGOONAUX
 - RAPIDES, CHUTES, RAPIDES
 - ESTRANS
 - ROCHE
 - BARRAGE
 - QUAI
 - FOSSE
 - RELIEF
 - COURBE DE NIVEAU
 - COURBE DE NIVEAU APPROXIMATIF
 - COURBE DE CUVETTE
 - ESKER
 - PINGO
 - SABLE, DUNES
 - PALSE
 - RÉGION BOISÉE
 - RÉGION DÉBOISÉE

PHOTOGRAPHY PHOTOGRAPHIE

| COMPILED | RESTITUTION |
|-------------|-------------|
| 109 A 20059 | 112 |
| 08/67 | 136 |
| | A 20693 |
| | 08/68 |
| 126 A 20693 | 08/68 |
| | 121 |
| 26 A 20112 | 08/67 |
| | 31 |
| 233 A 20693 | 08/68 |
| | 228 |

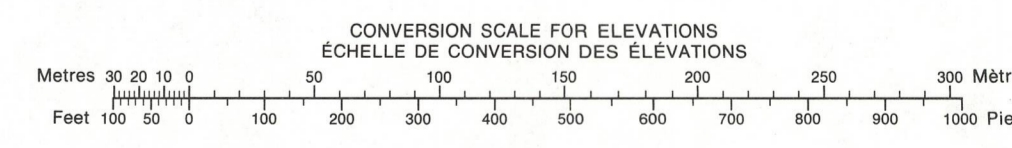


| | | |
|----------|---------|----------|
| 105 L/10 | 105 L/9 | 105 K/12 |
| 105 L/7 | 105 L/8 | 105 K/5 |
| 105 L/2 | 105 L/1 | 105 K/4 |

ONE THOUSAND METRE UNIVERSAL TRANSVERSE MERCATOR GRID ZONE 8 QUADRILLAGE DE MILLE MÈTRES UNIVERSEL TRANSVERSE DE MERCATOR

The 1972 MAGNETIC BEARING is 31°42' (864 mils) EAST of GRID NORTH ANNUAL CHANGE DECREASING 4.0' GRID NORTH is 0°40' (12 mils) EAST of TRUE NORTH for centre of map.

Le REPÈRE MAGNÉTIQUE en 1972 est 31°42' (864 mils) à l'est du NORD DU QUADRILLAGE. VARIATION ANNUELLE DÉCROISSANTE 4.0' NORD DU QUADRILLAGE est 0°40' (12 mils) à l'est du NORD GÉOGRAPHIQUE au centre de la carte.



GLENLYON LAKE YUKON TERRITORY

