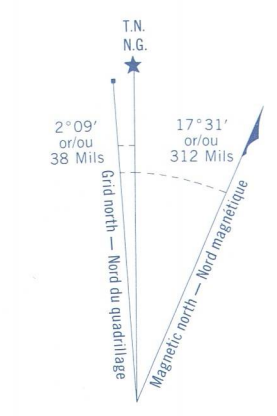
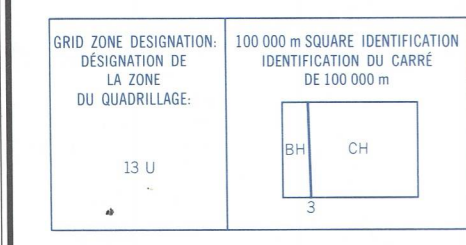


Military users refer to this map as: **SÉRIE A 742 SÉRIE**
 Réference de cette carte pour usage militaire: **MAP 72-O/12 CARTE**
 ÉDITION 4 MCE ÉDITION

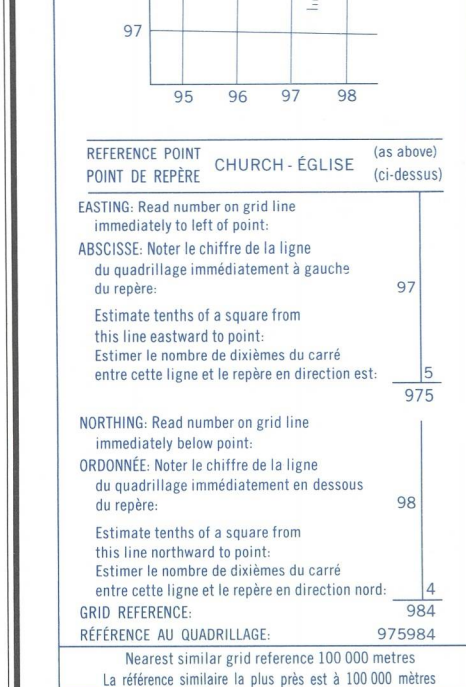


Use Diagram only to obtain numerical values APPROXIMATELY. NEAR DECISION LINE FOR CENTRE OF MAP. Approx. change decreasing 1.5.
 Utiliser le diagramme que pour obtenir les valeurs numériques APPROXIMATIVEMENT. AU CENTRE DE LA CARTE EN 1:50 000. Variation annuelle décroissante 1.5.

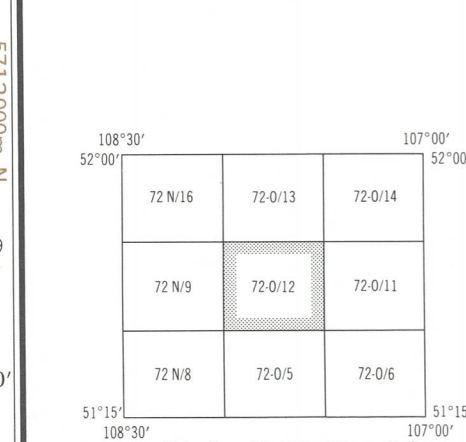
ONE THOUSAND METRE UNIVERSAL TRANSVERSE MERCATOR GRID ZONE 13 QUADRILLAGE UNIVERSEL TRANSVERSE DE MERCATOR DE MILLE MÈTRES



EXAMPLE OF METHOD USED TO GIVE A REFERENCE TO NEAREST 100 METRES EXEMPLE DE LA MÉTHODE EMPLOYÉE POUR FICHER DES REPÈRES À 100 MÈTRES PRÈS



BROWN NUMBERED TICKS INDICATE THE 1000 METRE U.T.M. GRID ZONE 13 LES ANCHES BRUNES NUMÉRIQUES REPRÉSENTENT LE QUADRILLAGE U.T.M. DE 1000 MÈTRES



PRODUCED BY THE CANADA CENTRE FOR MAPPING, DEPARTMENT OF ENERGY, MINES AND RESOURCES. INFORMATION CURRENT AS OF 1988. PUBLISHED IN 1993. COPIES MAY BE OBTAINED FROM THE CANADA MAP OFFICE, DEPARTMENT OF ENERGY, MINES AND RESOURCES, OTTAWA, OR YOUR NEAREST MAP DEALER.

Roads: revêtement dur, revêtement dur, loose or stabilized surface, all weather, unclassified road or street, cart track, trail, cut line or portage.
 Routes: revêtement dur, revêtement dur, loose or stabilized surface, all weather, unclassified road or street, cart track, trail, cut line or portage.
 Pour une liste complète des signes, voir au verso.

ROSETOWN SASKATCHEWAN WEST OF THIRD MERIDIAN OUEST DU TROISIÈME MÉRIDIEN

Scale 1:50 000 Échelle 1:50 000
 1:50 000
 1 2 3 Miles
 0 1000 2000 3000 4000 Mètres

CONVERSION SCALE FOR ELEVATIONS
 Feet 100 50 0 100 200 300 400 500 600 700 800 900 1000
 Mètres 30 10 0 30 60 90 120 150 180 210 240 270 300

ECHÉLLE DE CONVERSION DES ALTITUDES
 Pieds 100 50 0 100 200 300 400 500 600 700 800 900 1000
 Mètres 30 10 0 30 60 90 120 150 180 210 240 270 300

ÉTABLI PAR LE CENTRE CANADIEN DE CARTOGRAPHIE, MINISTÈRE DE L'ÉNERGIE, DES MINES ET DES RESSOURCES. RENSEIGNEMENTS À JOUR EN 1988. PUBLIÉE EN 1993. CES CARTES SONT EN VENTE AU BUREAU DES CARTES DU CANADA, MINISTÈRE DE L'ÉNERGIE, DES MINES ET DES RESSOURCES, OTTAWA, OU CHEZ LE VENDEUR LE PLUS PRÈS.

ROSETOWN 72-O/12 ÉDITION 4 ÉDITION

Energy, Mines and Resources Canada Énergie, Mines et Ressources Canada