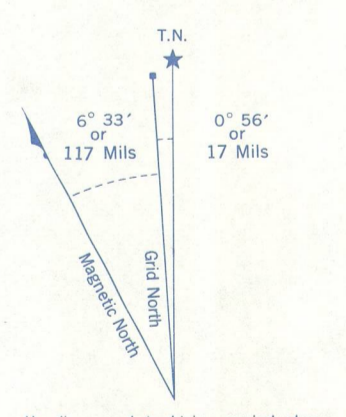

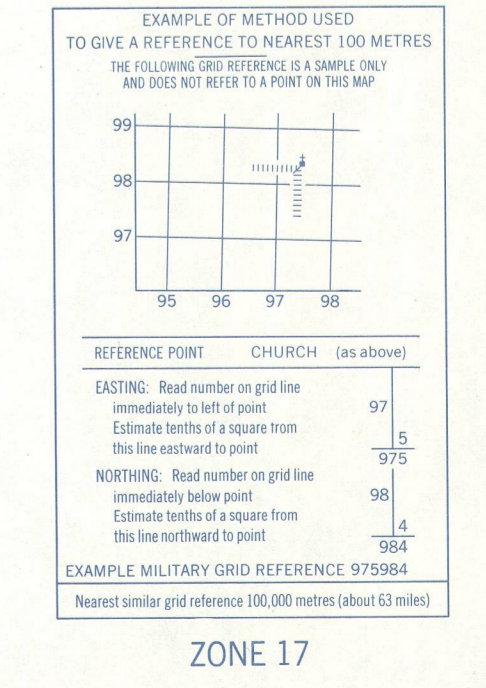


Refer to this map as:
41-O/9
EDITION 1
SERIES A 751

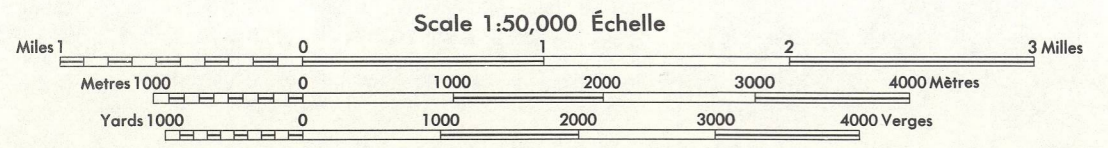


ONE THOUSAND METRE
UNIVERSAL TRANSVERSE MERCATOR GRID

GRID ZONE DESIGNATION	100,000 M. SQUARE IDENTIFICATION
17 T	LC MC
	4



OPEPEESWAY LAKE
SUDBURY DISTRICT
ONTARIO



Produced 1967 by the SURVEY AND MAPPING BRANCH,
DEPARTMENT OF ENERGY, MINES AND RESOURCES,
from aerial photographs taken in 1961. Field surveys 1953 and
1955. Printed 1966.

Copies may be obtained from the Map Distribution Office,
Department of Energy, Mines and Resources, Ottawa.

Roads
loose or stabilized surface, all weather
loose surface, dry weather and
unimproved streets
cart track
trail or portage

Routes
gravel aggregate, loose surface
de gravel, temps sec et
sans neige
de terre

sentier ou portage

This Provisional Map is equivalent to a standard
map of accurate contour.

Some names on this map are not yet official.
Corrections or additions are invited by the
Survey and Mapping Branch.

Cette carte provisoire équivaut à une carte régulière
à jour de ses contours de l'information.

Certains noms inscrits sur cette carte ne sont
pas encore officiels. La Direction des levés et
de la cartographie saurait gré au public de lui
signaler corrections et additions.

Établie en 1967, par la DIRECTION DES LEVÉS ET DE LA CARTOGRAPHIE,
MINISTÈRE DE L'ÉNERGIE, DES MINES ET DES RESSOURCES, à partir
des photographies aériennes prises en 1961. Levés sur le terrain en 1953 et 1955.
Imprimée en 1966.

Ces cartes sont en vente au Bureau de distribution des cartes,
ministère de l'Énergie, des Mines et des Ressources, Ottawa.

McGILL UNIVERSITY
MAP COLLECTION
APR 7 1970
GEOGRAPHY DEPARTMENT
SUPERSEDED EDITION