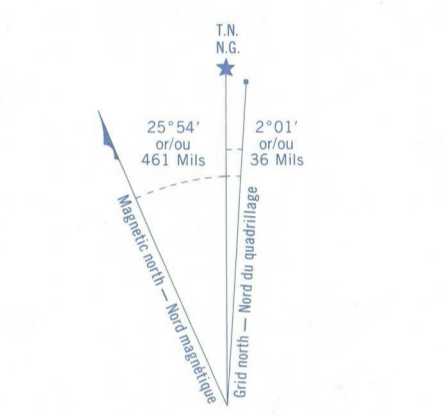



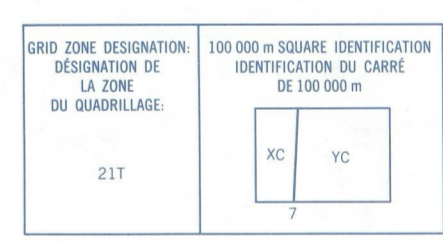


Military users refer to this map as: Références de cette carte pour usage militaire:

SERIES A 781 SÉRIE MAP 1 M/8 CARTE ÉDITION 3 MCE ÉDITION

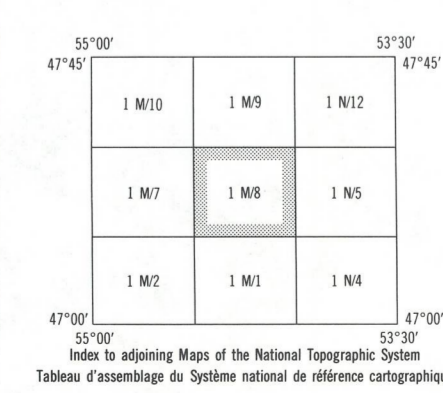


ONE THOUSAND METRE UNIVERSAL TRANSVERSE MERCATOR GRID ZONE 21 QUADRILLAGE UNIVERSEL TRANSVERSE DE MERCATOR DE MILLE MÈTRES



REFERENCE POINT: CHURCH - EGLISE. On about (à-dessus).
 EASTING: Read number on grid line immediately to left of point. (LIRE: Lire le chiffre de la ligne de quadrillage immédiatement à gauche du point).
 ESTIMATE: Estimate tenths of a square from this line eastward to point. (ESTIMER: Estimer le nombre de dixièmes de carré entre cette ligne et le repère en direction est.)
 NORTHING: Read number on grid line immediately below point. (ORDONNÉE: Lire le chiffre de la ligne de quadrillage immédiatement en dessous du point).
 ESTIMATE: Estimate tenths of a square from this line northward to point. (ESTIMER: Estimer le nombre de dixièmes de carré entre cette ligne et le repère en direction nord.)
 GRID REFERENCE: 975984.
 METRES: Meters (centimètres) 100 000 metres. (MÈTRES: Mètres (centimètres) 100 000 mètres. La référence s'applique au plus près, soit à 100 000 mètres.)

BROWN NUMBERED TICKS INDICATE THE 1000 METRE U.T.M. GRID ZONE 21. LES ANCHES BRUNES NUMÉROTÉES REPRÉSENTENT LE QUADRILLAGE U.T.M. DE 1000 MÈTRES.



PRODUCED BY THE CANADA CENTRE FOR MAPPING (OTTAWA), DEPARTMENT OF ENERGY, MINES AND RESOURCES. MIS À JOUR À L'AIDE DE PHOTOGRAPHIES AÉRIENNES PRISES EN 1981. VÉRIFICATION DES ÉLÉMENTS RAPPORTÉS EN 1986. PUBLIÉE EN 1988. COPIES MAY BE OBTAINED FROM THE CANADA MAP OFFICE, DEPARTMENT OF ENERGY, MINES AND RESOURCES, OTTAWA, OR YOUR NEAREST MAP DEALER.

Produit par le Centre canadien de cartographie (Ottawa), Ministère de l'énergie, des mines et des ressources. Mis à jour à l'aide de photographies aériennes prises en 1981. Vérification des éléments rapportés en 1986. Publiée en 1988. Les copies peuvent être obtenues au Bureau des cartes du Canada, Ministère de l'énergie, des mines et des ressources, Ottawa, ou chez votre marchand de cartes.

Roads: loose or stabilized surface, all weather; loose surface, dry weather; unclassified route or street; cart track; trail, cut line or path. Routes: gravier, aggloméré, toute saison; de gravier, temps sec; route non classée ou rue; de terre; sentier, percée ou passage.

Scale 1:50 000 Échelle. Miles 1 2 3. Metres 1000 0 1000 2000 3000 4000. Contour interval 50 feet. Élévations in feet above Mean Sea Level. North American Datum 1927. Transverse Mercator Projection.

CONVERSION SCALE FOR ELEVATIONS. METRES 30 30 10 0 50 100. FEET 100 200 300 400 500 600 700 800 900 1000. ÉCHELLE DE CONVERSION DES ALTITUDES.

For full description of symbols and abbreviations, see the back of this map. Pour tout renseignement concernant les symboles et les abréviations, voir le verso de cette carte.

ETABLÉ PAR LE CENTRE CANADIEN DE CARTOGRAPHIE (OTTAWA), MINISTÈRE DE L'ÉNERGIE, DES MINES ET DES RESSOURCES. MIS À JOUR À L'AIDE DE PHOTOGRAPHIES AÉRIENNES PRISES EN 1981. VÉRIFICATION DES ÉLÉMENTS RAPPORTÉS EN 1986. PUBLIÉE EN 1988. CES CARTES SONT EN VENTE AU BUREAU DES CARTES DU CANADA, MINISTÈRE DE L'ÉNERGIE, DES MINES ET DES RESSOURCES, OTTAWA, OU CHEZ LE VENDOR LE PLUS PRÈS.

© 1988, HER MAJESTY THE QUEEN IN RIGHT OF CANADA, DEPARTMENT OF ENERGY, MINES AND RESOURCES.

MERASHEEN 1 M/8 ÉDITION 3

