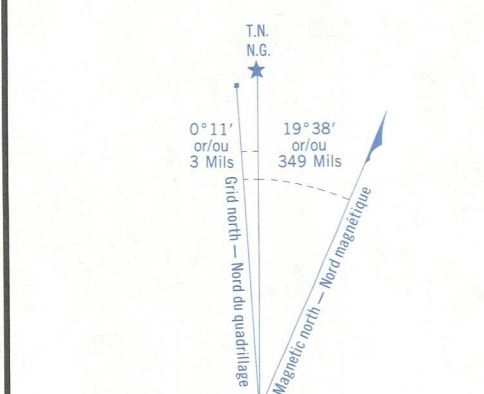

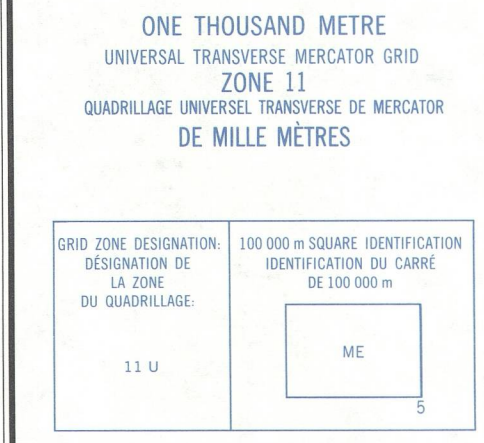


Military users, refer to this map as: **SERIES A 721 SERIE**
 Références de cette carte pour usage militaire: **MAP 82 F/3 CARTE**
EDITION 5 MCE ÉDITION



ONE THOUSAND METRE
 UNIVERSAL TRANSVERSE MERCATOR GRID
 ZONE 11
 QUADRILLAGE UNIVERSEL TRANSVERSE DE MERCATOR
 DE MILLE MÈTRES



REFERENCE POINT
 POINT DE RÉFÉRENCE

EASTING: Read number on grid line immediately to left of point.
 ASCISSÉ: Note le chiffre de la ligne de quadrillage immédiatement à gauche du point.

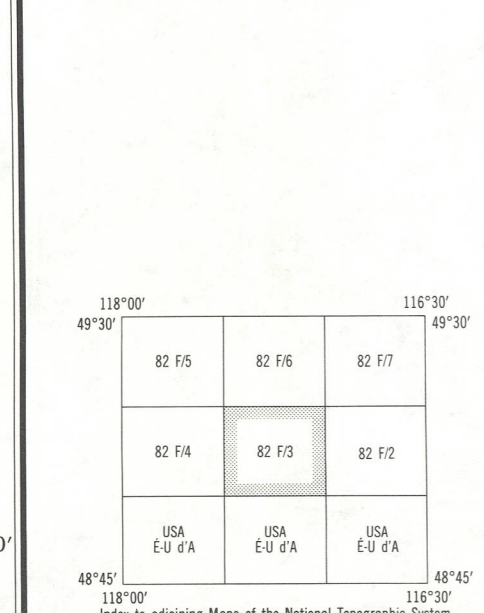
Estimate tenths of a square from this line upward to point.
 Estimer le nombre de dixièmes de carré entre cette ligne et le repère en direction est.

NORTHING: Read number on grid line immediately below point.
 ORDONNÉE: Note le chiffre de la ligne de quadrillage immédiatement en dessous du point.

Estimate tenths of a square from this line upward to point.
 Estimer le nombre de dixièmes de carré entre cette ligne et le repère en direction nord.

GRID REFERENCE: REFÉRENCE AU QUADRILLAGE

Nearest contour interval reference 100 000 metres.
 L'intervalles similaires le plus près est à 100 000 mètres.



PRODUCED BY THE SURVEYS AND MAPPING BRANCH,
 DEPARTMENT OF ENERGY, MINES AND RESOURCES,
 LOCATED FROM AERIAL PHOTOGRAPHS TAKEN IN 1982.
 CATURE CHECK 1985, PUBLISHED IN 1986.

COPIES MAY BE OBTAINED FROM THE CANADA MAP OFFICE,
 DEPARTMENT OF ENERGY, MINES AND RESOURCES, OTTAWA,
 OR YOUR NEAREST MAP DEALER.

© 1986 HER MAJESTY THE QUEEN IN RIGHT OF CANADA,
 DEPARTMENT OF ENERGY, MINES AND RESOURCES.

Roads: hard surface, gravel, aggregate, loose surface, loose or stabilized surface, all weather, loose surface, dry weather, unclassified road or street, cart track, rail cut line or portage.

Routiers: revêtement dur, gravier, aggloméré, toute saison, de gravier, temps sec, route non classée ou rue, de terre, sentier, perçage ou portage.

FOR COMPLETE REFERENCE SEE REVERSE SIDE
 POUR UNE LISTE COMPLÈTE DES SIGNES, VOIR AU VERSO

SALMO
 CANADA UNITED STATES OF AMERICA
 CANADA ÉTATS-UNIS D'AMÉRIQUE

Scale 1:50 000 Echelle

Information concerning bench marks and horizontal survey monuments can be obtained from Geodetic Survey, Survey and Mapping Branch, Ottawa.

Par leur renseignements concernant les repères et bornes géométriques, s'adresser aux bureaux géodésiques, Direction des levés et de la cartographie, Ottawa.

CONVERSION SCALE FOR ELEVATIONS
 METERS 30 20 10 0 100 200 300
 FEET 100 200 300 400 500 600 700 800 900 1000

ECHELLE DE CONVERSION DES ALTITUDES
 MÈTRES 100 200 300 400 500 600 700 800 900 1000 PIEDS

CONTOUR INTERVAL 100 FEET
 Elevations in Feet above Mean Sea Level
 North American Datum 1987
 Transverse Mercator Projection

ÉQUIVALENCE DES COURBES 100 PIEDS
 Altitudes en pieds
 Système de référence géodésique nord-américain 1987
 Projection transverse de Mercator

ÉTABLI PAR LA DIRECTION DES LEVÉS ET DE LA CARTOGRAPHIE,
 MINISTÈRE DE L'ÉNERGIE, DES MINES ET DES RESSOURCES,
 MIS À JOUR À L'ÀIDE DE PHOTOGRAPHES AÉRIENNES PRIS EN
 1982. VÉRIFICATION DES COUVRAGES EN 1985. PUBLIÉ EN 1986.

DES CARTES SONT EN VENTE AU BUREAU DES CARTES DU
 CANADA, MINISTÈRE DE L'ÉNERGIE, DES MINES ET DES
 RESSOURCES, OTTAWA, OU CHEZ LE VENDEUR LE PLUS PRÈS.

© 1986 SA MAJESTÉ LA REINE DU CANADA,
 MINISTÈRE DE L'ÉNERGIE, DES MINES ET DES RESSOURCES.

SALMO
 82 F/3
 ÉDITION 5 ÉDITION

Energy, Mines and Resources Canada
 Énergie, Mines et Ressources Canada