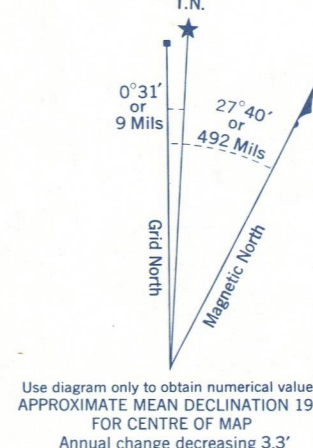
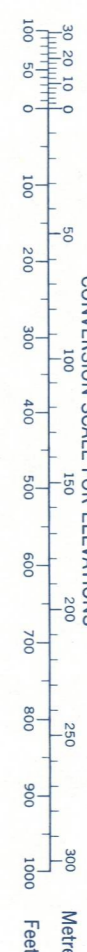


Refer to this map as: 103 1/13 E EDITION 1 ASE SERIES A 721



GRID ZONE DESIGNATION	100,000 M. SQUARE IDENTIFICATION
9U	VL

TO GIVE A REFERENCE TO NEAREST 100 METRES
EXAMPLE: STREAM JUNCTION

EASTING: Read number on grid line immediately to left of point. Estimate tenths of a square from this line eastward to point.

NORTHING: Read number on grid line immediately below point. Estimate tenths of a square from this line northward to point.

MILITARY GRID REFERENCE: 581797

Nearest similar grid reference 100,000 metres (about 63 miles)


ONE THOUSAND METRE UNIVERSAL TRANSVERSE MERCATOR GRID ZONE 9

Compiled 1964, by the SURVEYS AND MAPPING BRANCH, DEPARTMENT OF MINES AND TECHNICAL SURVEYS, from aerial photographs taken in 1955. Field surveys 1962. Printed 1966.

Copies may be obtained from the Map Distribution Office, Department of Mines and Technical Surveys, Ottawa.

KINCOLITH
COAST DISTRICT RANGE 5
BRITISH COLUMBIA

SCALE 1:50,000 ÉCHELLE



CONTOUR INTERVAL 100 FEET ÉLÉVATIONS IN FEET ABOVE MEAN SEA LEVEL
Elevations in Feet above Mean Sea Level
North American Datum 1927
Projection Transverse Mercator

ÉQUIDISTANCE DES COURSES 100 PIEDS ÉLÉVATIONS EN PIEDS AU DESSUS DU NIVEAU MOYEN DE LA MER
Réseau géodésique nord-américain unifié (1927)
Projection transverse de Mercator

Rédigée en 1964 par la DIRECTION DES LEVÉS ET DE LA CARTOGRAPHIE, MINISTÈRE DES MINES ET DES RELEVÉS TECHNIQUES, d'après des photographies aériennes prises en 1955. Levés sur le terrain en 1962. Imprimée en 1966.

Ces cartes sont en vente au Bureau de distribution des cartes, ministère des Mines et des Relevés techniques, Ottawa.

- Roads: Isolé surface, dry weather; de gravier; période sèche; cart track; sentier ou portage; Railway, normal gauge, single track; Chemin de fer voie unique (écartement normal); Power transmission line; Ligne de transport d'énergie; Mine or Open cut; Mine ou fosse à ciel ouvert; Horizontal control point, with elevation; Point géodésique avec cote; Bench mark, with elevation; Repère de nivellement avec cote

- Building; Bâtiment; School; École; Church; Église; Lighthouse; Phare; River with bridge; Rivière avec pont; Stream, intermittent or dry; Cours d'eau intermittent, ou à sec; Lake, intermittent, indefinite; Lac intermittent, rive imprécise; Marsh or Swamp; Marais ou marécage; Depression contours; Courbes de cote

TABLEAU D'ASSEMBLAGE DU SYSTÈME NATIONAL DE RÉFÉRENCE CARTOGRAPHIQUE

103P/4W	103P/4E	103P/3W
103/13W	103/13E KINCOLITH	103/14W
103/12W	103/12E	103/11W

INDEX TO ADJOINING SHEETS OF THE NATIONAL TOPOGRAPHIC SYSTEM

McGILL UNIVERSITY
MAP COLLECTION
JUN 19 1969
GEOGRAPHIC DEPARTMENT
MONTREAL

KINCOLITH
103-1/13 E
EDITION 1
SUPERSEDED EDITION