
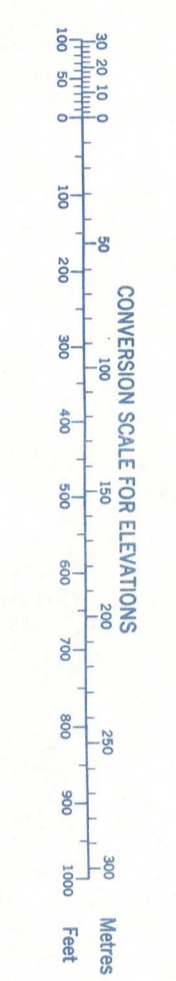
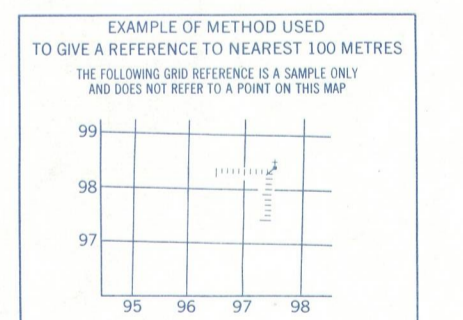
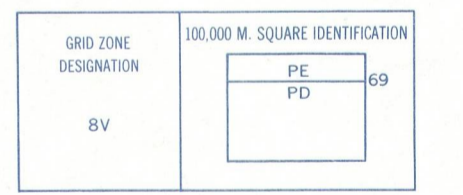


Refer to this map as:
105 K/2
EDITION 1 MCE
SERIES A 722



ONE THOUSAND METRE
UNIVERSAL TRANSVERSE MERCATOR
GRID
ZONE 8



REFERENCE POINT: CHURCH (see above)

EASTING: Read number on grid line immediately to left of point. Estimate tenths of a space from this line toward to point.

NORTHING: Read number on grid line immediately below point. Estimate tenths of a space from this line northward to point.

EXAMPLE MILITARY GRID REFERENCE: 975984

Nearest similar grid reference 100,000 metres (about 62 miles)

MCGILL UNIVERSITY
MAP COLLECTION
JUN 11 1973
GEOGRAPHY DEPARTMENT
MONTREAL

Produced 1970 by the SURVEYS AND MAPPING BRANCH, DEPARTMENT OF ENERGY, MINES AND RESOURCES, from aerial photographs taken in 1967-1968. Field surveys 1960 and 1967. Printed 1973.


Digitizing of the compilation and the scribbling were carried out on the Automated Cartographic System.

Copies may be obtained from the Canada Map Office, Department of Energy, Mines and Resources, Ottawa, or your nearest map dealer.

© Canada Copyright Reserved 1973.

Roads:
loose or stabilized surface, all weather...
de graver, temps sec et ruis, hors classe, cart track, trail or portage

Routes:
gravier aggloméré, toute saison...
2 lanes or more, less than 2 lanes, 2 voies ou plus, moins de 2 voies



SWIM LAKES
YUKON TERRITORY

This Provisional Map is equivalent to a standard map in accuracy of content.

Some names on this map are not yet official. Corrections or additions are invited by the Surveys and Mapping Branch.

CONTOUR INTERVAL 100 FEET
Elevations in feet above Mean Sea Level
North American Datum 1927
Transverse Mercator Projection

Cette carte provisoire équivaut une carte régulière en précision de contenu.

Certains noms inscrits sur cette carte ne sont pas encore officiels. La Direction des levés et de la cartographie saurait être au public de lui signaler corrections et additions.

EQUIDISTANCE DES COURBES 100 PIEDS
Élévations en pieds au-dessus du niveau moyen de la mer
Système de référence géodésique nord-américain, 1927
Projection transverse de Mercator

Établi en 1970 par la DIRECTION DES LEVÉS ET DE LA CARTOGRAPHIE, MINISTÈRE DE L'ÉNERGIE, DES MINES ET DES RESSOURCES, d'après des photographies aériennes prises en 1967-1968. Levés sur le terrain en 1960 et 1967. Imprimé en 1973.

La traduction en numérique de la compilation et du traçage a été réalisée par le système de cartographie automatisée.

Ces cartes sont en vente au Bureau des Cartes du Canada, ministère de l'Énergie, des Mines et des Ressources, Ottawa, ou chez le vendeur le plus près.

© Canada 1973, tous droits réservés.