
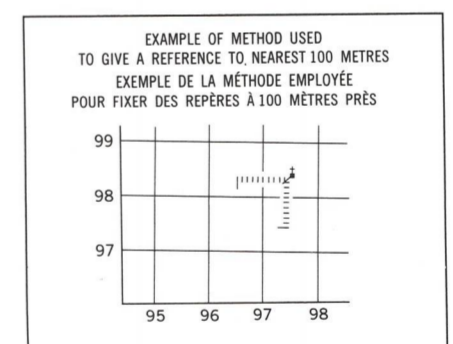
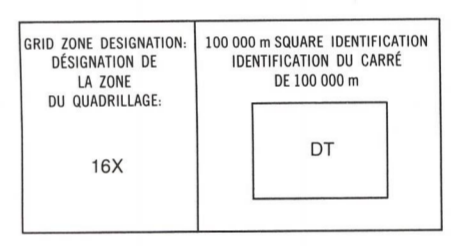
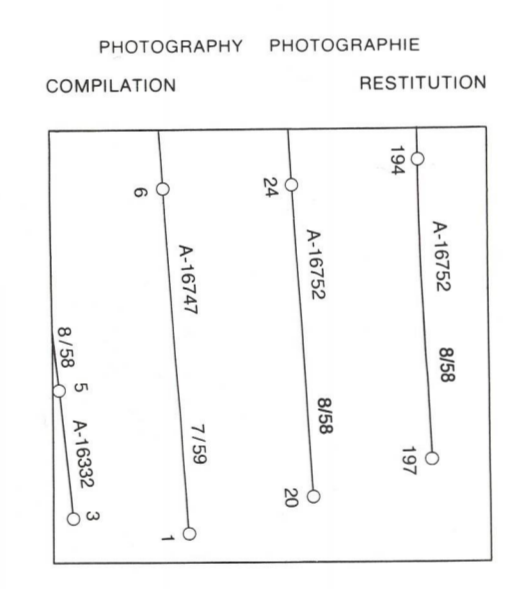


LEGEND - LÉGENDE table with symbols and descriptions for various features like roads, railways, bridges, and terrain types.

METRIC/MÉTRIQUE

METRIC/MÉTRIQUE



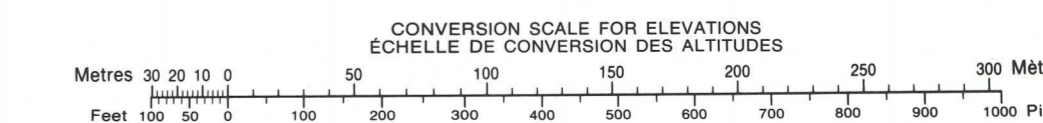
REFERENCE POINT CHURCH - ÉGLISE (as above) POINT DE RÉFÉRENCE (voir ci-dessus) (LACTING) Read number on grid line immediately to left of point. ABSISSÉ: Note le chiffre de la ligne de quadrillage immédiatement à gauche du repère. Estimate length of a square from this line eastward to point. Estime le nombre de côtés du carré entre cette ligne et le repère en direction est. NORTHING: Read number on grid line immediately below point. ORDONNÉE: Note le chiffre de la ligne de quadrillage immédiatement en dessous du repère. Estimate length of a square from this line northward to point. Estime le nombre de côtés du carré entre cette ligne et le repère en direction nord. GRID REFERENCE: 97584 Repère universel grid référence 100 000 mètres. La grille universelle référence est à 100 000 mètres.

ONE THOUSAND METRE UNIVERSAL TRANSVERSE MERCATOR GRID ZONE 16 QUADRILLAGE DE MILLE MÈTRES TRANSVERSE UNIVERSEL DE MERCATOR table with grid coordinates.

The 1984 MAGNETIC BEARING is 65°25' (1162 min) WEST OF GRID NORTH. ANNUAL CHANGE DECREASING 0.7". GRID NORTH is 2°25' 43" WEST OF TRUE NORTH for centre of map. Le repère MAGNÉTIQUE en 1984 est à 65°25' (1162 min) à l'OUEST du NORD DU QUADRILLAGE à TOUS LES NIVEAUX DÉCOUSSANTS 0.7". Le NORD DU QUADRILLAGE est à 2°25' 43" (143 min) à l'OUEST du NORD GÉOGRAPHIQUE au centre de la carte.

NOTE: GRID TICKS WITH NUMBERS IN BRACKETS OR WITHOUT NUMBERS INDICATE THE 1000 METRE U.T.M. GRID. LES TRAITS NUMÉROTÉS ENTRE PARENTHÈSES OU SANS NUMÉRO INDICENT LE QUADRILLAGE DE 1000 MÈTRES U.T.M.

THE MAGNETIC COMPASS IS LIKELY TO BE USELESS IN THIS AREA. LA BOUSSOLE SERA PROBABLEMENT INUTILE DANS CETTE RÉGION.



PRODUCED BY THE SURVEYS AND MAPPING BRANCH, DEPARTMENT OF ENERGY, MINES AND RESOURCES, OTTAWA, PUBLISHED IN 1984. COPIES MAY BE OBTAINED FROM THE CANADA MAP OFFICE, DEPARTMENT OF ENERGY, MINES AND RESOURCES, OTTAWA, OR FROM THE QUEEN'S PRINTING AND BOOKS DIVISION, OTTAWA.

ELEVATIONS IN METRES ABOVE MEAN SEA LEVEL CONTOUR INTERVAL 10 METRES NORTH AMERICAN DATUM 1927 TRANSVERSE MERCATOR PROJECTION INFORMATION CONCERNING BENCH MARKS AND HORIZONTAL SURVEY MONUMENTS CAN BE OBTAINED FROM GEOGRAPHIC SURVEY, SURVEYS AND MAPPING BRANCH, OTTAWA. NO FOREST AREA ON THIS MAP

CAPE WILLIAM HERSCHEL DISTRICT OF FRANKLIN DISTRICT DE FRANKLIN NORTHWEST TERRITORIES TERRITOIRES DU NORD-OUEST Scale 1:50 000 Echelle

ALTITUDES EN MÈTRES ÉQUIDISTANCE DES COURBES 10 MÈTRES SYSTEME DE RÉFÉRENCE GÉODÉSIQUE NORD-AMÉRICAIN 1927 PROJECTION TRANSVERSE DE MERCATOR POUR TOUT RENSEIGNEMENT CONCERNANT LES REPÈRES ET BORNES ALTIMÉTRIQUES, S'ADRESSER AUX LEVÉS GÉODÉSIOLES, DIRECTION DES LEVÉS ET DE LA CARTOGRAPHIE, OTTAWA. AUCUNE ZONE FORÊSTIÈRE SUR CETTE CARTE

ÉTABLI PAR LA DIRECTION DES LEVÉS ET DE LA CARTOGRAPHIE, MINISTÈRE DE L'ÉNERGIE, DES MINES ET DES RESSOURCES, OTTAWA, PUBLIÉE EN 1984. CES CARTES SONT EN VENTE AU BUREAU DES CARTES DU CANADA, MINISTÈRE DE L'ÉNERGIE, DES MINES ET DES RESSOURCES, OTTAWA, OU CHEZ LE VENDOR U.T.M. PLS. PLS. © 1984 SA MAJESTÉ LA REINE DU CHEF DU CANADA, MINISTÈRE DE L'ÉNERGIE, DES MINES ET DES RESSOURCES.

CAPE WILLIAM HERSCHEL 58 E/10 ÉDITION 1 ÉDITION