

Military users, refer to this map as: **SÉRIE A 741 SÉRIE MAP 83 J/5 CARTE**
 Réference de cette carte pour usage militaire: **ÉDITION 2 MCE ÉDITION**

GLOSSARY GLOSSAIRE

Airfield	Terrain d'aviation
Arroyo	Arroyo
City Limits	Limites de ville
Contours	Contour
Ditch	Fosse
Dugout	Abrevoir
Dump	Dépot
Filtration Plant	Usine de filtration
Gas	Gaz
Gas Course	Terrain de gill
Jack Yard	Ferraille
Kilo	Four
Levee	Bénelde
Mine Waste	Déchet de mine
Oil Wells	Puits de pétrole
Park	Parc
Peak	Point culminant
Senior Citizens Home	Foyer de l'âge d'or
Shed Area	Station de ski
String Bag	Fondrière à filaments
Surveyed Line	Ligne arpentée
Tank	Réservoir
Water	Eau
Winter Road	Chemin d'hiver

For a complete glossary see reverse side
 Pour un glossaire complet, voir au verso

ABBREVIATIONS ABRÉVIATIONS

Aband	Abandonné	Abandonné, ex
Cemetary	Cimetière	Cimetière
CO	County	Comté
E	Elevator	Élévateur
Fy	Ferry	Traversier
IR	Indian Reserve	Réserve indienne
H	Hospital	Hôpital
Lat	Latitude	Latitude
Micro	Micro-wave	Micro-ondes
Mun	Municipality	Municipalité
PO	Post Office	Bureau de poste
PH	Power House	Centrale électrique
RCMP	Royal Canadian Mounted Police	Gendarmerie Royale Canadienne
Res	Reservoir	Réservoir
Trans Sta	Transformer Station	Poste de transformateur
TFL	Tree Farm Licence	Licence de sylviculture

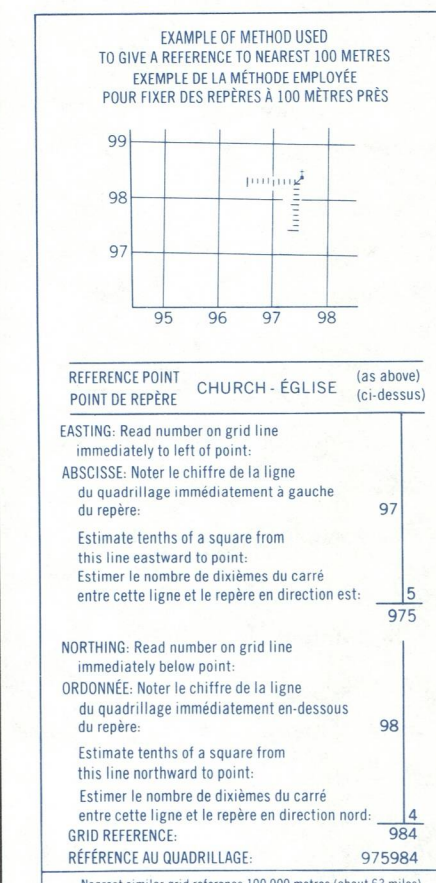
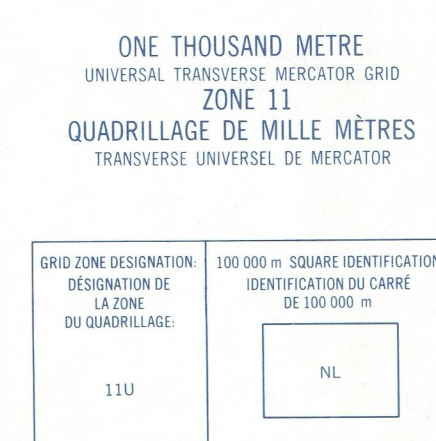
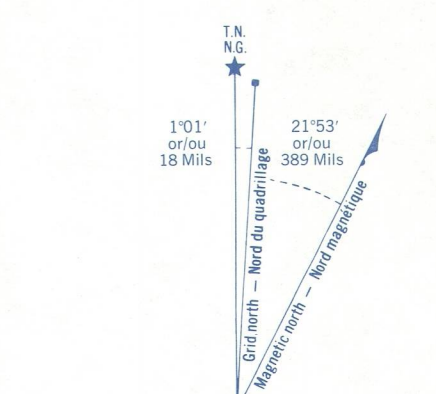


TABLEAU D'ASSEMBLAGE DU SYSTÈME NATIONAL DE RÉFÉRENCE CARTOGRAPHIQUE

116°30'	115°00'
83 J/5	83 J/11
83 J/6	83 J/5
83 J/4	83 J/3
116°30'	115°00'

INDEX TO ADJOINING MAPS OF THE NATIONAL TOPOGRAPHIC SYSTEM

Printed by the SURVEYS AND MAPPING BRANCH, DEPARTMENT OF ENERGY, MINES AND RESOURCES. Based on aerial photographs taken in 1977. Culture check 1979. Published in 1981.

Copies may be obtained from the Canada Map Office, Department of Energy, Mines and Resources, Ottawa, or your nearest map dealer.

© 1981. Her Majesty the Queen in Right of Canada. Department of Energy, Mines and Resources.

Roads: loose or stabilized surface, all weather; loose surface, dry weather; unclassified streets; cart track; trail, cut line or portage.

Routes: gravier, aggloméré, toute saison; 2 lanes or more; moins de 2 voies; rues hors classe; de terre; sentier, pendu ou portage.

FOR COMPLETE REFERENCE SEE REVERSE SIDE POUR UNE LISTE COMPLÈTE DES SIGNES VOIR AU VERSO

CARSON LAKE ALBERTA
 WEST OF FIFTH MERIDIAN-OUEST DU CINQUIÈME MÉRIDIEN

Scale 1:50 000 Échelle

Miles 0 1 2
 Metres 1000 0 1000 2000 3000 4000 Mètres
 Yards 1000 0 1000 2000 3000 4000 Verges

CONTOUR INTERVAL 50 FEET
 Elevations in Feet above Mean Sea Level
 North American Datum 1987
 Transverse Mercator Projection

Information concerning location and precise elevation of bench marks can be obtained by writing to the Geodetic Survey, Surveys and Mapping Branch, Ottawa.

CONVERSION SCALE FOR ELEVATIONS
 Metres 30 40 50 60 70 80 90 100 150 200 250 300 350 400
 Feet 100 80 70 60 50 40 30 20 10 0 10 20 30 40 50 60 70 80 90 100 Pieds

ECHELLE DE CONVERSION DES ALTITUDES
 Metres 30 40 50 60 70 80 90 100 150 200 250 300 350 400
 Pieds 100 80 70 60 50 40 30 20 10 0 10 20 30 40 50 60 70 80 90 100 Pieds

Équidistance des courbes 50 PIEDS
 Altitudes en pieds
 Système de référence géodésique nord-américain, 1987
 Projection transverse de Mercator

Élaboré par la DIRECTION DES LEVÉS ET DE LA CARTOGRAPHIE, MINISTÈRE DE L'ÉNERGIE, DES MINES ET DES RESSOURCES. Mise à jour à l'aide de photographies aériennes prises en 1977. Vérification des ouvrages en 1979. Publié en 1981.

Ces cartes sont en vente au Bureau des Cartes du Canada, Ministère de l'Énergie, des Mines et des Ressources, Ottawa, ou chez le vendeur le plus près.

© 1981. Sa Majesté La Reine du Chef du Canada. Ministère de l'Énergie, des Mines et des Ressources.