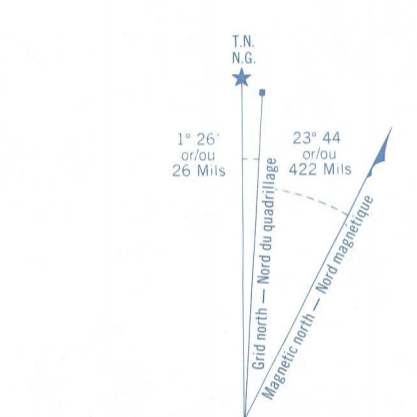
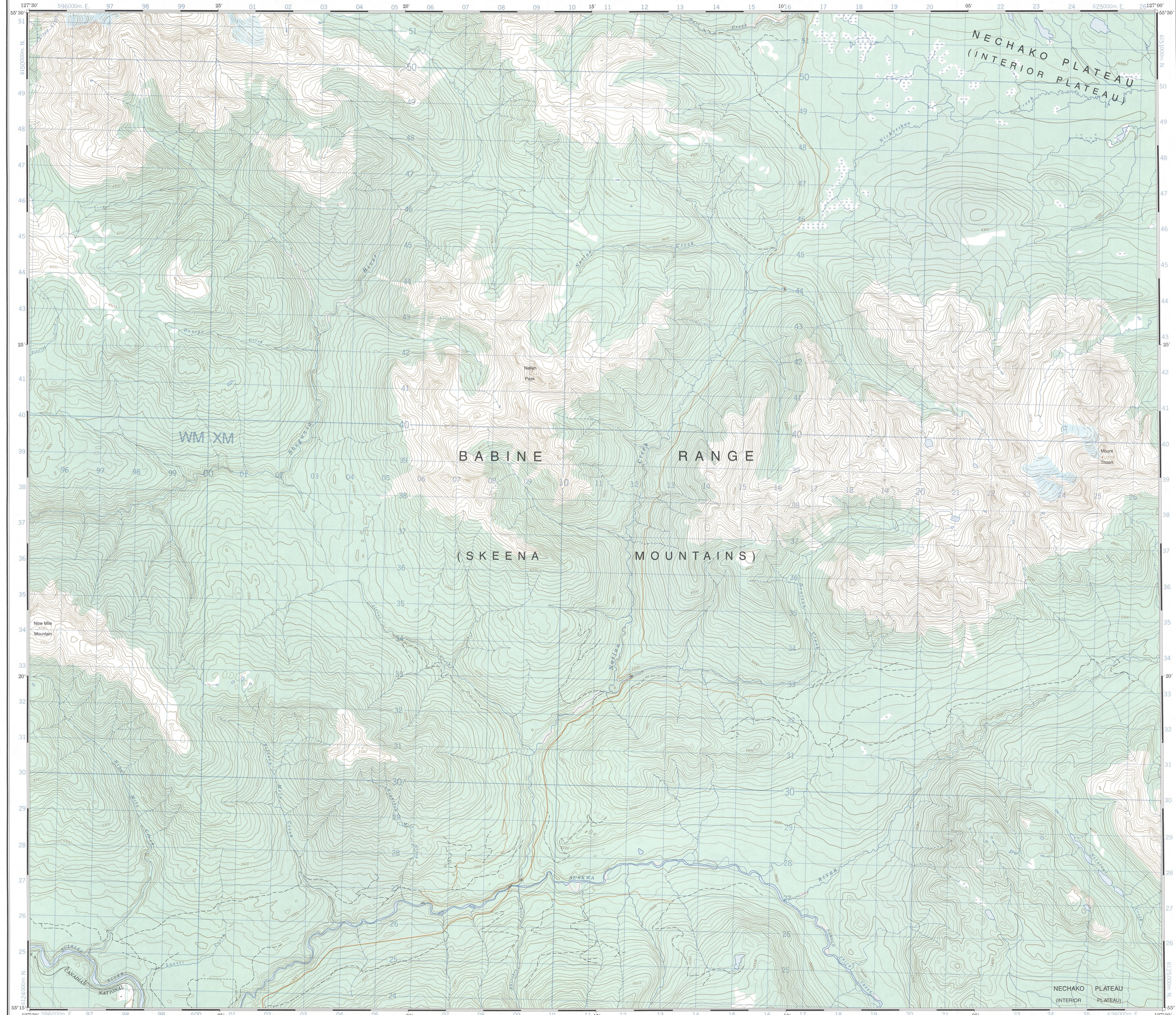


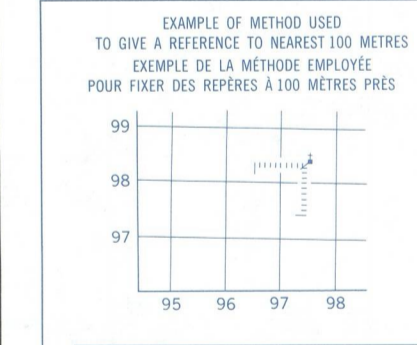
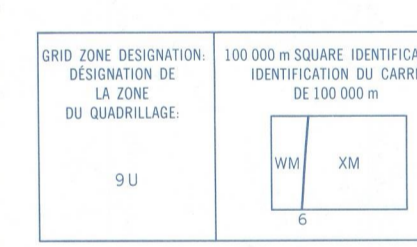
Military users, refer to this map as: **SERIES A 721 SÉRIE**
 Références de cette carte pour usage militaire: **MAP 93 M/6 CARTE**
EDITION 3 ÉDITION



Use diagram only to obtain numerical values
 APPROXIMATE MEAN DECLINATION 1995
 FOR CENTRE OF MAP
 Annual change decreasing 11.1'

Utiliser le diagramme que pour obtenir les valeurs numériques
 DÉCLINAISON MOYENNE APPROXIMATIVE
 AU CENTRE DE LA CARTE EN 1995
 Variation annuelle décroissante 11.1'

ONE THOUSAND METRE
 UNIVERSAL TRANSVERSE MERCATOR GRID
 ZONE 5
 QUADRILAGE UNIVERSEL TRANSVERSE DE MERCATOR
 DE MILLE MÈTRES



EXAMPLE OF METHOD USED
 TO OBTAIN A GRID REFERENCE TO NEAREST 100 METRES
 EXEMPLE DE LA MÉTHODE EMPLOYÉE
 POUR OBTENIR DES COORDONNÉES À 100 MÈTRES PRÈS

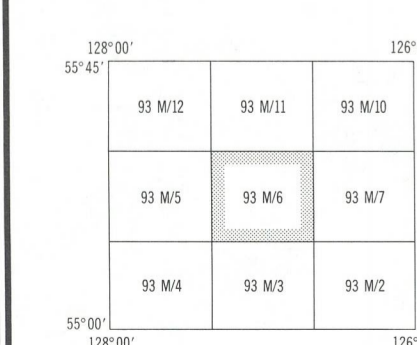
REFERENCE POINT CHURCH - ÉGLISE (see above) (10-880000)
 POINT DE RÉFÉRENCE (voir ci-dessus) (10-880000)

EASTING: Read number on grid line immediately to left of point.
 ABSCISSE: Note le chiffre de la ligne de quadrillage immédiatement à gauche du repère.
 Estimate tenths of a square from this line eastward to point.
 Estimer le nombre de dixièmes du carré entre cette ligne et le repère en direction est.

NORTHING: Read number on grid line immediately below point.
 ORDONNÉE: Note le chiffre de la ligne de quadrillage immédiatement en dessous du repère.
 Estimate tenths of a square from this line northward to point.
 Estimer le nombre de dixièmes du carré entre cette ligne et le repère en direction nord.

GRID REFERENCE: 975084
 RÉFÉRENCE AU QUADRILAGE: 975084

Nearest central grid reference 100 000 metres
 La référence centrale la plus près est à 100 000 mètres



PRODUCED BY THE CANADA CENTRE FOR MAPPING
 DÉPARTEMENT DE L'ÉNERGIE, DES MINES ET DES RESSOURCES
 INFORMATION CURRENT AS OF 1989 PUBLISHED 1990
 COPIES MAY BE OBTAINED FROM THE CANADA MAP OFFICE,
 DEPARTMENT OF ENERGY, MINES AND RESOURCES, OTTAWA,
 OR YOUR NEAREST MAP DEALER.

© 1990. HER MAJESTY THE QUEEN IN RIGHT OF CANADA.
 DÉPARTEMENT DE L'ÉNERGIE, DES MINES ET DES RESSOURCES.

Roads: loose or stabilized surface, all weather; loose surface, dry weather; unclassified road or street; cart track; trail, cut through brush.

Routes: gravier, aggloméré, toute saison; de gravier, temps sec; route non classée ou rue; de terre; sentier, percée ou passage.

POINTS DE PÊCHE: basses terres; points de pêche.

FOR COMPLETE REFERENCE SEE REVERSE SIDE. POUR UNE LISTE COMPLÈTE DES SIGNES, VOIR AU VERSO.

SUSKWA RIVER
 CASSIAR LAND DISTRICT
 BRITISH COLUMBIA COLOMBIE-BRITANNIQUE

Scale 1:50 000 Échelle

Miles 1 2 3
 Metres 1000 2000 3000 4000

CONTOUR INTERVAL: 100 FEET
 Elevations in Feet above Mean Sea Level
 North American Datum 1927
 Transverse Mercator Projection

Information concerning bench marks and historical survey measurements can be obtained from Geomatics Centre, Ottawa, Ontario.

CONVERSION SCALE FOR ELEVATIONS
 METERS 30 20 10 0 100 200 300
 FEET 100 50 0 100 200 300 400 500 600 700 800 900 1000

ÉCHELLE DE CONVERSION DES ALTITUDES
 MÈTRES 30 20 10 0 100 200 300
 PIEDS 100 50 0 100 200 300 400 500 600 700 800 900 1000

ÉTABLI PAR LE CENTRE CANADIEN DE CARTOGRAPHIE
 MINISTÈRE DE L'ÉNERGIE, DES MINES ET DES RESSOURCES
 RENSEIGNEMENTS À JOUR EN 1989 PUBLIÉS EN 1990
 CES CARTES SONT EN VENTE AU BUREAU DES CARTES DU
 CANADA, MINISTÈRE DE L'ÉNERGIE, DES MINES ET DES RESSOURCES,
 OTTAWA, OU CHEZ LE VENDEUR LE PLUS PRÈS.

© 1990. SA MAJESTÉ LA REINE DU CHEF DU CANADA
 MINISTÈRE DE L'ÉNERGIE, DES MINES ET DES RESSOURCES.

SUSKWA RIVER
 93 M/6
 ÉDITION 3 ÉDITION

