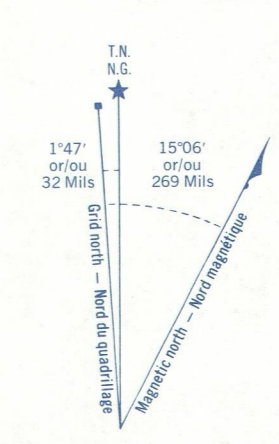

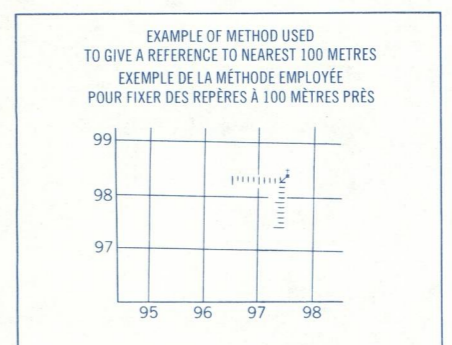
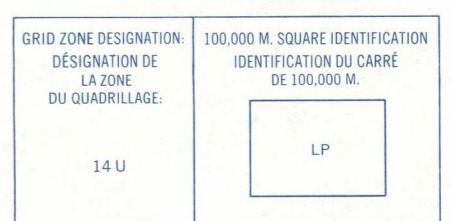


Military users, refer to this map as
Référence de cette carte
pour usage militaire

SERIES A 743 SERIE
MAP 63 C/11 CARTE
EDITION 2 MCE EDITION



ONE THOUSAND METRE
UNIVERSAL TRANSVERSE MERCATOR GRID
ZONE 14
QUADRILLAGE DE MILLE MÈTRES
TRANSVERSE UNIVERSEL DE MERCATOR



REFERENCE POINT: CHURCH - EGLISE (on sheet immediately to left of page)
POINTS DE RÉFÉRENCE: ÉGLISE - ÉGLISE (sur la feuille immédiatement à gauche de la page)

EASTING: Road number on grid line immediately to left of page
LONGITUDE EST: Note the chiffre de la ligne du quadrillage immédiatement à gauche de la page

Estimate tenths of a square from this line eastward to point.
Estimer le nombre de dixièmes du carré entre cette ligne et le repère en direction est.

NORTHING: Road number on grid line immediately below point.
LATITUDE NORD: Note the chiffre de la ligne du quadrillage immédiatement en dessous de la page

Estimate tenths of a square from this line southward to point.
Estimer le nombre de dixièmes du carré entre cette ligne et le repère en direction sud.

GRID REFERENCE: 979884
RÉFÉRENCE AU QUADRILLAGE: 979884

Nearest contour interval: 100,000 metres (about 62 miles)
La prochaine intervalle similaire est à 100,000 mètres (environ 62 miles)

TABLEAU D'ASSEMBLAGE DU SYSTÈME NATIONAL DE RÉFÉRENCE CARTOGRAPHIQUE

63 C/13	63 C/14	63 C/15
63 C/12	63 C/11	63 C/10
63 C/5	63 C/6	63 C/7


INDEX TO ADDING MAPS OF THE NATIONAL TOPOGRAPHIC SYSTEM

Produced by the SURVEYS AND MAPPING BRANCH, DEPARTMENT OF ENERGY, MINES AND RESOURCES. Différé par le service topographique, ministère de l'énergie, des mines et des ressources. 1976. Information current as of 1976.

Copies may be obtained from the Canada Map Office, Department of Energy, Mines and Resources, Ottawa, or your nearest map dealer.

© Canada Copyrights Reserved 1977

Roads: hard surface, all weather... Routes: hard surface, toute saison...
hard surface, all weather... pavé, toute saison...
hard surface, all weather... gravier aggloméré, toute saison...
loose surface, dry weather and unclassified streets... routes hors classe...
cart tracks... sentier, percée ou portage...
trail, cut line or portage... sentier, percée ou portage...
FOR COMPLETE REFERENCE SEE REVERSE SIDE
POUR UNE LISTE COMPLÈTE DES SIGNES, VOIR LE VERSO



Établi par la DIRECTION DES LEVÉS ET DE LA CARTOGRAPHIE, MINISTÈRE DE L'ÉNERGIE, DES MINES ET DES RESSOURCES. Différé par le service topographique, ministère de l'énergie, des mines et des ressources. 1976. Renseignements à jour en 1976.

Ces cartes sont en vente au Bureau des Cartes du Canada, ministère de l'Énergie, des Mines et des Ressources, Ottawa, ou chez le vendeur le plus près.

© Canada 1977, tous droits réservés

MAFEKING
63 C/11
EDITION 2

SUPERSEDED EDITION