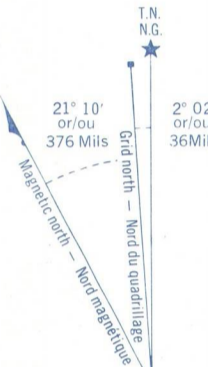



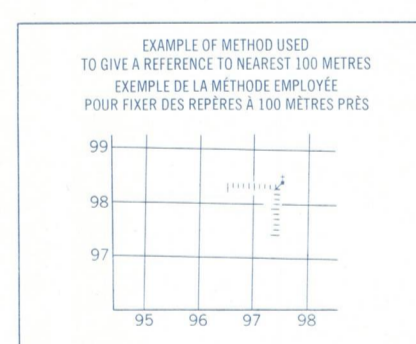
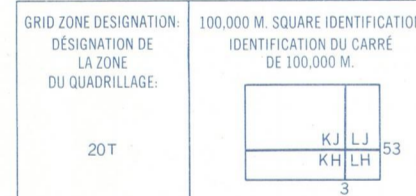


Military users refer to this map as: MAP 21 P/13 CMTI
 Références de cette carte pour usage militaire: ÉDITION 3 MCE ÉDITION



Use diagram only to obtain numerical values
 APPROXIMATE MEAN DECLINATION 1974
 FOR CENTRE OF MAP
 Annual change decreasing 3.0"
 Utiliser le diagramme que pour obtenir les valeurs numériques
 DECLINAISON MOYENNE APPROXIMATIVE
 AU CENTRE DE LA CARTE EN 1974
 Variation annuelle décroissante 3.0"

ONE THOUSAND METRE
 UNIVERSAL TRANSVERSE MERCATOR GRID
 ZONE 20
 QUADRILLAGE DE MILLE MÈTRES
 TRANSVERSE UNIVERSEL DE MERCATOR



REFERENCE POINT
 POINT DE REPÈRE CHURCH - EGLISE (in above or below)
 EASTING: Road number on grid line immediately to left of point.
 LONGITUDE EST: Note the chiffre de la ligne de quadrillage immédiatement à gauche du repère.
 EASTING: Number of a square from this line eastward to point.
 L'ESTIMATION: Nombre de carrés du carré entre cette ligne et le repère en direction nord.
 NORTHING: Road number on grid line immediately below point.
 LATITUDE NORD: Note the chiffre de la ligne de quadrillage immédiatement en dessous du repère.
 NORTHING: Number of a square from this line northward to point.
 L'ESTIMATION: Nombre de carrés du carré entre cette ligne et le repère en direction nord.
 GRID REFERENCE: 975064
 REFERENCE AU QUADRILLAGE: 975064
 The above reference indicates a 100,000 metre square (10 x 10 km).

BROWN NUMBERED TICKS INDICATE THE 1000 METRE U.T.M. GRID
 LES TRAITS NUMÉRÉS EN BRUN INDICENT LE QUADRILLAGE DE 1000 MÈTRES U.T.M.

TABLEAU D'ASSEMBLAGE DU SYSTÈME NATIONAL DE RÉFÉRENCE CARTOGRAPHIQUE

21 P/13	21 P/14	21 P/15
21 P/12	21 P/11	21 P/10

INDEX TO ADJOINING MAPS OF THE NATIONAL TOPOGRAPHIC SYSTEM

SUPERSEDED EDITION

POINTE VERTE
 21 P/13
 ÉDITION 3


Produced by the SURVEYS AND MAPPING BRANCH, DEPARTMENT OF ENERGY, MINES AND RESOURCES. Based on aerial photographs taken in 1972. Colour check 1973. Printed 1975.
 Copies may be obtained from the Canada Map Office, Department of Energy, Mines and Resources, Ottawa, or your nearest map dealer.
 © Canada Copyright Reserved 1975.

Roads:	Roads:	road surface, all weather	route pavée, toute saison	road surface, all weather	route pavée, toute saison
loose or stabilized surface, all weather	de gravier aggloméré, toute saison	loose surface, dry weather and unclassified streets	de terre, hors classe	loose surface, dry weather and unclassified streets	de terre, hors classe
trail, cut line or portage	sentier, percée ou portage				

FOR COMPLETE REFERENCE SEE REVERSE SIDE. POUR UNE LISTE COMPLÈTE DES SIGNES, VOIR AU VERSO

**POINTE VERTE
 NEW BRUNSWICK**

Scale 1:50,000 Échelle



Some names on this map are not yet official. Corrections or additions are invited by the Surveys and Mapping Branch.

Certaines noms inscrits sur cette carte ne sont pas encore officiels. La Direction des levés et de la cartographie salue tout avis public de la nature corrective et additive.

Éditée par la DIRECTION DES LEVÉS ET DE LA CARTOGRAPHIE, MINISTÈRE DE L'ÉNERGIE, DES MINES ET DES RESSOURCES. Basé sur des photos aériennes prises en 1972. Vérification des couleurs en 1973. Imprimé en 1975.
 Ces cartes sont en vente au Bureau des Cartes du Canada, ministère de l'Énergie, des Mines et des Ressources, Ottawa, ou chez le vendeur le plus près.
 © Canada 1975. Tous droits réservés.