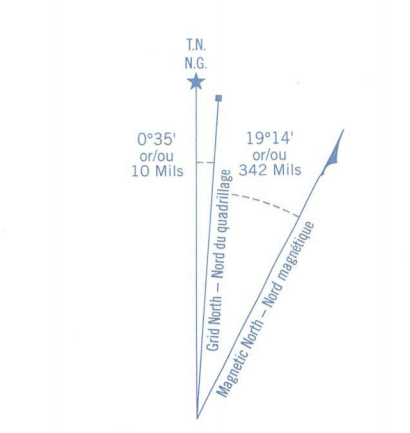


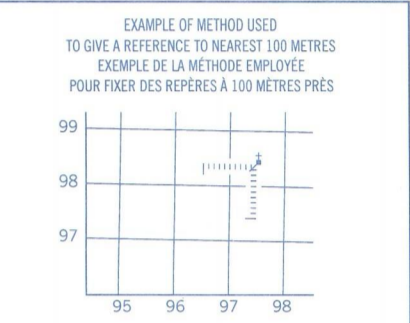
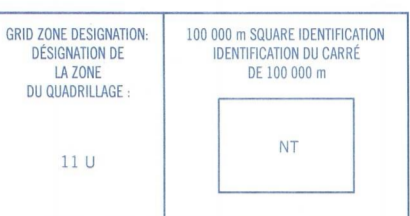
Military users, refer to this map as: Référence de cette carte pour usage militaire	SERIES A 741 MAP 82 N/16 ÉDITION 3	SERIE CARTE ÉDITION
--	--	---------------------------



The diagram sets the correct numerical values APPROXIMATELY. APPROXIMATION 1000 METERS FOR CHANGE OF 1° OF MAGNETIC DECLINATION. 1°

Utiliser le diagramme pour obtenir les valeurs numériques APPROXIMATIVEMENT. APPROXIMATION 1000 MÈTRES POUR CHANGEMENT DE 1° DE DÉCLINAISON MAGNÉTIQUE. 1°

ONE THOUSAND METRE
UNIVERSAL TRANSVERSE MERCATOR GRID
ZONE 11
QUADRILLAGE UNIVERSEL, TRANSVERSE DE MERCATOR
DE MILLE MÈTRES



EXAMPLE OF METHOD USED TO OBTAIN REFERENCE TO HEIGHT OF 100 METRES ABOVE THE METERED SURFACE. POUR FAIRE DES REPERES À 100 MÈTRES PRES.

HEIGHTS FROM POINT OF REFERENCE: CHURCH - EGLISE

EXAMPLE: Road number on grid line corresponds to height of point.
EXEMPLE: Route au centre de la ligne de quadrillage correspond à hauteur du point.

ANTICLOCKWISE: Note in centre of the figure. ANTI-CLOCKWISE: Note au centre de la figure.

CLOCKWISE: Note in centre of the figure. CLOCKWISE: Note au centre de la figure.

HEIGHTS FROM POINT OF REFERENCE: CHURCH - EGLISE

EXAMPLE: Road number on grid line corresponds to height of point.
EXEMPLE: Route au centre de la ligne de quadrillage correspond à hauteur du point.

ANTICLOCKWISE: Note in centre of the figure. ANTI-CLOCKWISE: Note au centre de la figure.

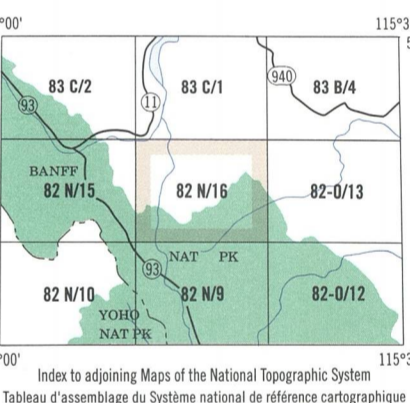
CLOCKWISE: Note in centre of the figure. CLOCKWISE: Note au centre de la figure.

HEIGHTS FROM POINT OF REFERENCE: CHURCH - EGLISE

EXAMPLE: Road number on grid line corresponds to height of point.
EXEMPLE: Route au centre de la ligne de quadrillage correspond à hauteur du point.

ANTICLOCKWISE: Note in centre of the figure. ANTI-CLOCKWISE: Note au centre de la figure.

CLOCKWISE: Note in centre of the figure. CLOCKWISE: Note au centre de la figure.




LOCAL DEALER
DÉTAILLANT LOCAL

NRCAN TOPOGRAPHIC MAPS
LES CARTES TOPOGRAPHIQUES DE NRCan
SIFFLEUR RIVER
82 N/16

SOURCES:
Geomatics Survey Division
Données de levés géodésiques, données altimétriques et conversion de coordonnées

PRODUCED BY THE CANADA CENTRE FOR MAPPING,
NATURAL RESOURCES CANADA. INFORMATION CURRENT AS OF 1994. PUBLISHED 1996.
COPIES MAY BE OBTAINED FROM THE CANADA MAP OFFICE,
OTTAWA, OR YOUR NEAREST MAP DEALER.
© 1996. HER MAJESTY THE QUEEN IN RIGHT OF CANADA.

SIFFLEUR RIVER
ALBERTA
WEST OF FIFTH MERIDIAN OUEST DU CINQUIÈME MÉRIDIEN



CONVERSION SCALE FOR ELEVATIONS
Mètres 0 50 100 150 200 250 300 350 400 450 500 550 600 650 700 750 800 850 900 950 1000 Pieds

ÉCHELLE DE CONVERSION DES ALTITUDES
Mètres 0 50 100 150 200 250 300 350 400 450 500 550 600 650 700 750 800 850 900 950 1000 Pieds

CONVERSION DES COORDONNÉES UTM
Élévation au fort above Mean Sea Level
North American Datum 1983
Projections Métrique et Impériale

Altitudes en pieds
Système de référence géodésique nord américain, 1983
Projections Métrique et Impériale

Conversion des coordonnées UTM (PROJ 80) à NAD 27
Niveau moyen par rapport à la mer

Coordonnées géographiques: Latitudes: 49° 00' 00" N
Longitudes: 115° 00' 00" W

Coordonnées géographiques: Latitudes: 49° 00' 00" N
Longitudes: 115° 00' 00" W

ÉTABLI PAR LE CENTRE CANADIEN DE CARTOGRAPHIE,
RESSOURCES NATURELLES CANADA. RENSEIGNEMENTS À JOUR
EN 1994. PUBLIÉE EN 1996.
CES CARTES SONT EN VENTE AU BUREAU DES CARTES DU
CANADA, OTTAWA, OU CHEZ LE DÉTAILLANT LE PLUS PRÈS.
© 1996, SA MAJESTÉ LA REINE DU CHEF DU CANADA.

Nous apprécions vos commentaires.
Téléphonez-nous au 1-800-468-6277.

