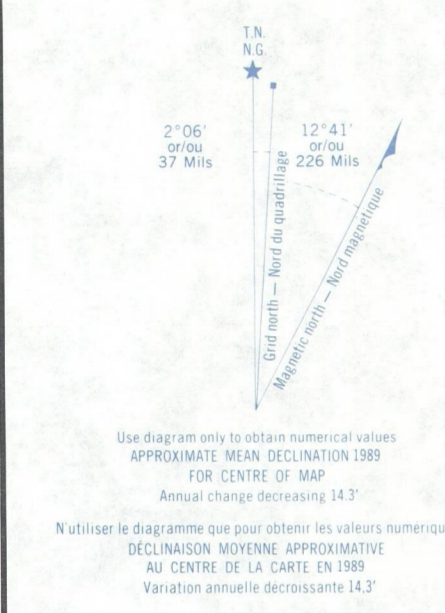
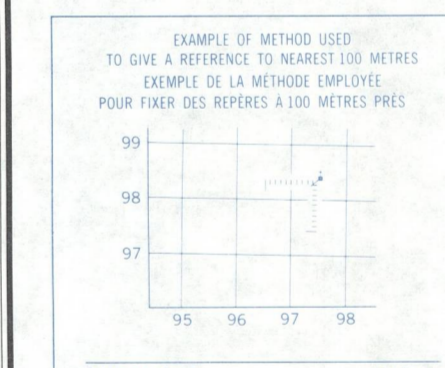
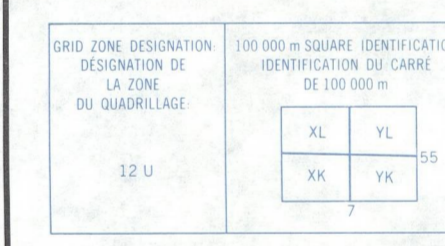


Military users refer to this map as: **SERIES A 742 SERIE**  
 Références de cette carte pour usage militaire: **MAP 72 F/9 CARTE**  
**EDITION 3 MCE ÉDITION**



ONE THOUSAND METRE  
 UNIVERSAL TRANSVERSE MERCATOR GRID  
 ZONE 12  
 QUADRILAGE UNIVERSEL TRANSVERSE DE MERCATOR  
 DE MILLE METRES



REFERENCE POINT CHURCH - ÉGLISE  
 POINT DE RÉFÉRENCE ÉGLISE  
 EASTING: Road number on grid line immediately to left of point  
 ESTIMATION: Note le chiffre de la ligne de quadrillage immédiatement à gauche du point.  
 Estimate number of a square from this line westward to point.  
 ESTIMER le nombre de divisions du carré entre cette ligne et le point en direction est.  
 NORTHING: Road number on grid line immediately below point.  
 ORDONNÉE: Note le chiffre de la ligne de quadrillage immédiatement en dessous du point.  
 Estimate number of a square from this line northward to point.  
 ESTIMER le nombre de divisions du carré entre cette ligne et le point en direction nord.  
 GRID REFERENCE 979864  
 Numéro de grille relatif au quadrillage 100 000 mètres.  
 La référence est le plus près de 100 000 mètres.

BROWN NUMBERED TICKS INDICATE THE 1000 METRE (1/4 IN. GRID) ZONE 12  
 LES AMORCES BRUNES NUMÉROTÉES REPRÉSENTENT LE QUADRILAGE DE 1/4 DE 1000 MÈTRES

10°00'W	10°30'W	11°00'W
72 615	72 616	72 613
72 618	72 619	72 612
72 621	72 622	72 615

PRODUCED BY THE CANADA CENTRE FOR MAPPING, DEPARTMENT OF ENERGY, MINES AND RESOURCES. UPDATED FROM AERIAL PHOTOGRAPHS TAKEN IN 1970 AND 1980. CULTURE CHECK MAY, PUBLISHED IN 1989. COPIES MAY BE OBTAINED FROM THE CANADA MAP OFFICE, DEPARTMENT OF ENERGY, MINES AND RESOURCES, OTTAWA, ON YOUR NEAREST MAP DEALER. © 1989, HER MAJESTY THE QUEEN IN RIGHT OF CANADA, DEPARTMENT OF ENERGY, MINES AND RESOURCES.

**SHAUNAVON SASKATCHEWAN**  
 WEST OF THIRD MERIDIAN OUEST DU TROISIÈME MÉRIDIEN  
 Scale 1:50 000 Échelle  
 Miles 1 0 1 2 3  
 Mètres 1000 0 1000 2000 3000 4000 Mètres

Information concerning bench marks and horizontal survey measurements can be obtained from Geomatics Centre, Canada Centre for Mapping, Ottawa.  
 CONVERSION SCALE FOR ELEVATIONS  
 Mètres 30 20 10 0 100 200 300 400 500 600 700 800 900 1000 Mètres  
 Feet 100 50 0 50 100 150 200 250 300 350 400 450 500 550 600 650 700 750 800 850 900 950 1000 Pieds

Par tout renseignement concernant les repères et les bornes altimétriques, s'adresser au Centre géomatique, Centre Canada pour le Levé, Ottawa.  
 ECHELLE DE CONVERSION DES ALTITUDES  
 Mètres 30 20 10 0 100 200 300 400 500 600 700 800 900 1000 Mètres  
 Pieds 100 50 0 50 100 150 200 250 300 350 400 450 500 550 600 650 700 750 800 850 900 950 1000 Pieds

CONTOUR INTERNE: 25 FEET  
 Elevations in Feet above Mean Sea Level  
 North American Datum 1927  
 Transverse Mercator Projection

ÉTABLI PAR LE CENTRE CANADIEN DE CARTOGRAPHIE, MINISTÈRE DE L'ÉNERGIE, DES MINES ET DES RESSOURCES. MISE À JOUR À L'AIDE DE PHOTOGRAPHES AÉRIENNES PRISES EN 1970 ET 1980. VÉRIFICATION CULTURELLE EN 1989. PUBLIÉE EN 1989. CES CARTES SONT EN VENTE AU BUREAU DES CARTES DU CANADA, OTTAWA, À L'ÉCHELLE DE 1:50 000. COPIES PEUVENT ÊTRE OBTENUES CHEZ LE DÉTAILLANT DE CARTES LE PLUS PRÈS. © 1989, SA MAJESTÉ LA REINE DU CHEF DU CANADA, MINISTÈRE DE L'ÉNERGIE, DES MINES ET DES RESSOURCES.

**SHAUNAVON**  
 72 F/9  
 ÉDITION 3 ÉDITION