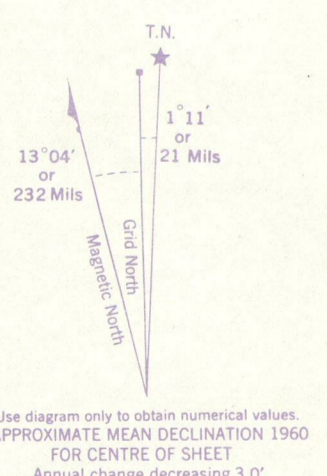



Refer to this map as: 31N/2E EDITION 2 ASE SERIES A 761



GRID ZONE DESIGNATION	100,000 M. SQUARE IDENTIFICATION
18 T	UH

TO GIVE A REFERENCE TO NEAREST 100 METRES
EXAMPLE: BUILDING

EASTING: Read number on grid line immediately to left of point. Estimate tenths of a square from this line eastward to point.	72	4
NORTHING: Read number on grid line immediately below point. Estimate tenths of a square from this line northward to point.	21	2
MILITARY GRID REFERENCE	724212	

Nearest similar grid reference 100,000 metres (about 63 miles)

ONE THOUSAND METRE
UNIVERSAL TRANSVERSE MERCATOR GRID
ZONE 18

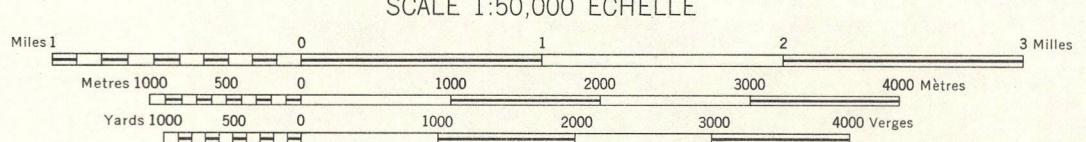
Produced and printed by the SURVEYS AND MAPPING BRANCH, DEPARTMENT OF MINES AND TECHNICAL SURVEYS, 1960, from air photographs taken in 1950.

Établi et imprimé par la DIRECTION DES LEVÉS ET DE LA CARTOGRAPHIE, MINISTÈRE DES MINES ET DES RELEVÉS TECHNIQUES EN 1960, d'après les photographies aériennes prises en 1950.

LAC JEAN-PÉRÉ

PONTIAC COUNTY COMTE DE PONTIAC
QUEBEC

SCALE 1:50,000 ÉCHELLE



Roads: hard surface, all weather	Routés: pavés, toute saison	1 mile	2 miles
hard surface, all weather	pavés, toute saison	1 mile	2 miles
loose surface, all weather	de gravier, toute saison	1 mile	2 miles
loose surface, dry weather	de gravier, période sèche	1 mile	2 miles
cart track	de terre		
trail or portage	sentier ou portage		
Railway, normal gauge, single track	Chemin de fer unique (écartement normal)		
Horizontal control point, with elevation	Point géodésique avec cote	454 ft.	
Bench mark, with elevation	Repère de nivellement avec cote	BM 157	

CONTOUR INTERVAL 50 FEET
Elevations in Feet above Mean Sea Level
North American Datum 1927
Transverse Mercator Projection
MAGNETIC DECLINATION 1° 11' WEST
AT CENTRE OF MAP 1960
Annual change (decreasing) 3'

ÉQUIDISTANCE DES COURBES: 50 PIEDS
Élévations en pieds au-dessus du niveau moyen de la mer
Réseau géodésique nord-américain unifié (1927)
Projection transverse de Mercator
DÉCLINAISON MAGNÉTIQUE AU CENTRE
DE LA FEUILLE EN 1960: 1°11' OUEST
Variation annuelle (décroissante) 3'

Building	Bâtiment	Barn	Grange
School	École	Post Office	Bureau de poste
Church	Église	Cemetery	Cimetière
Mine or Open cut	Mine ou fosse à ciel ouvert	Lighthouse	Phare
Power transmission line	Ligne de transport d'énergie	River with bridge	Rivière avec pont
Stream, intermittent or dry	Cours d'eau intermittent, ou à sec	Lake intermittent, indefinite	Lac intermittent; rive incertaine
Marsh or Swamp	Marais ou marécage	Depression contours	Courbes de cuvette

TABLEAU D'ASSEMBLAGE DU SYSTÈME DE RÉFÉRENCE CARTOGRAPHIQUE NATIONAL

31 N/6	31 N/7	31 N/8	31 N/9
RÉSERVOIR DOZIS	CABONGA RÉSERVOIR	LAC ST-AMOUR	
31 N/3	31 N/2	31 N/1	
NISKYTEA LAKE	LAC JEAN-PÉRÉ	BARK LAKE	
31 K/14	31 K/15	31 K/16	
LAC BRÛLÉ	DELAKEY LAKE	KELLOG LAKE	

INDEX TO ADJOINING SHEETS OF THE NATIONAL TOPOGRAPHIC SYSTEM

LAC JEAN-PÉRÉ
31 N/2 E
EDITION 2

SUPERSEDED EDITION