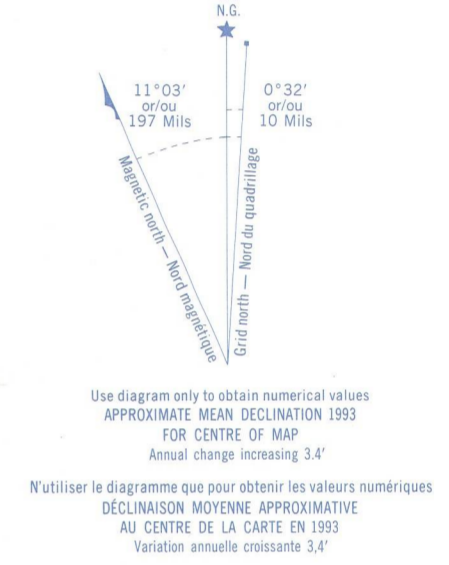
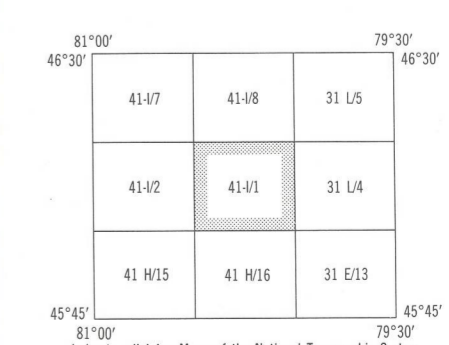
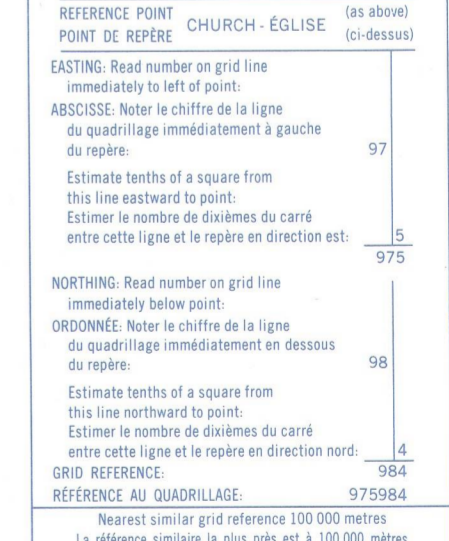
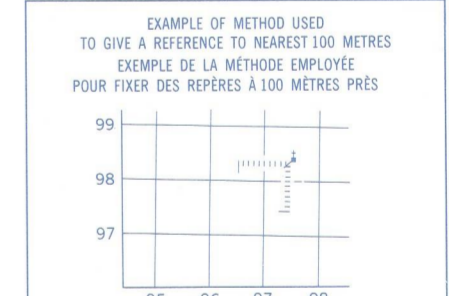
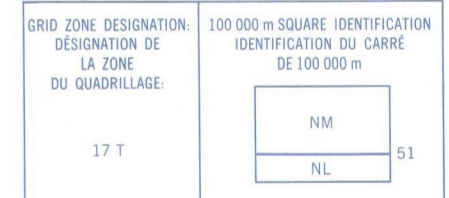


Military users:  
refer to this map as:  
Référence de cette carte  
pour usage militaire.

SERIES A 751 SÉRIE  
MAP 41-1/1 CARTE  
EDITION 4 MCE ÉDITION



ONE THOUSAND METRE  
UNIVERSAL TRANSVERSE MERCATOR GRID  
ZONE 17  
QUADRILLAGE UNIVERSEL TRANSVERSE DE MERCATOR  
DE MILLE MÈTRES



PRODUCED BY THE CANADA CENTRE FOR MAPPING  
DEPARTMENT OF ENERGY, MINES AND RESOURCES  
INFORMATION CURRENT AS OF 1990. PUBLISHED 1994.  
COPIES MAY BE OBTAINED FROM THE CANADA MAP OFFICE  
DEPARTMENT OF ENERGY, MINES AND RESOURCES  
OTTAWA, ON YOUR NEAREST MAP DEALER.  
© 1994. NE PAS REPRODUIRE CE QU'EST EN DROIT DU CANADA.  
DEPARTMENT OF ENERGY, MINES AND RESOURCES.

NOÉLVILLE  
ONTARIO

Information concerning bench marks and horizontal system movements can be obtained from Canadian Survey Centre for Surveying Data.

CONVERSION SCALE FOR ELEVATIONS  
Mètres 30 20 10 0 100 200 300 400 500 600 700 800 900 1000 Mètres

Feet 100 200 300 400 500 600 700 800 900 1000 Feet

CONTOUR INTERVAL, 10 FEET  
Elevations in Feet above Mean Sea Level  
North American Datum 1983  
Transverse Mercator Projection

ÉCHELLE DE CONVERSION DES ALTITUDES  
Mètres 300 200 100 0 100 200 300 400 500 600 700 800 900 1000 Mètres

Écartement des courbes de niveau: 10 mètres  
Altitudes en pieds  
Système de référence géodésique nord-américain, 1983  
Projection transverse de Mercator

ÉTABLI PAR LE CENTRE CANADIEN DE CARTOGRAPHIE  
MINISTÈRE DES ÉNERGIES, DES MINES ET DES RESSOURCES  
RÉVISIONNEMENT À JOUR EN 1990. PUBLIÉE EN 1994.  
DES CARTES SONT EN VENTE AU BUREAU DES CARTES DU  
CANADA, MINISTÈRE DE L'ÉNERGIE, DES MINES ET DES  
RESSOURCES, OTTAWA, OU CHEZ LE VENDEUR LE PLUS PRÈS.  
© 1994. NE PAS REPRODUIRE LA REINE OU QU'EST DU CANADA.  
MINISTÈRE DE L'ÉNERGIE, DES MINES ET DES RESSOURCES.

