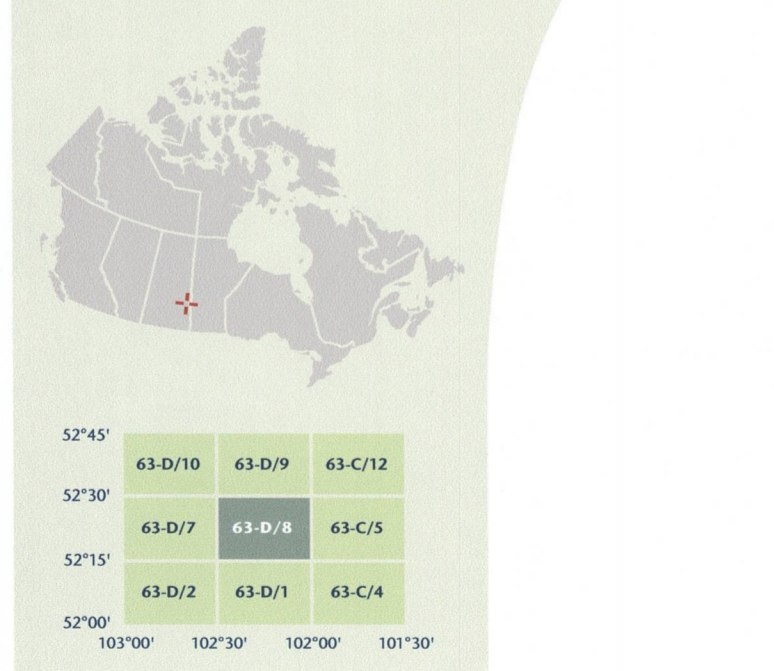


- Road: hard surface, more than 2 lanes, toll gate, service centre  
Route: revêtement dur, plus de 2 voies, poste de péage, centre de service
- Road: hard surface, 2 lanes, less than 2 lanes, one-way  
Route: revêtement dur, 2 voies, moins de 2 voies, sens unique
- Road: loose or stabilized surface, all season, 2 lanes or more, less than 2 lanes  
Route: de graviers agglomérés, toute saison, 2 voies ou plus, moins de 2 voies
- Road: loose surface, dry weather; vehicle track or winter road; trail, portage  
Route: de graviers, temps secs; chemins de terre ou d'hiver; sentiers; portage
- Highway interchange; highway route number; built-up area  
Échangeur; numéro de route; agglomération
- Subway; single track; railway station; bridge; turntable; multiple tracks  
Chemin de fer, voie unique; gare; pont; plaque tournante; voies multiples
- Fairway, abandoned; railway yard  
Chemin de fer, abandonné; gare de triage
- Rapid transit: rail, road, footbridge  
Transport rapide: voie ferrée, route; passerelle
- Caneway; covered bridge; tunnel; bridge; movable bridge  
Chausée; pont couvert; tunnel; pont; pont mobile
- Boundary: International, boundary monument  
Limite: Internationale; repère d'appentage
- Boundary: Provincial and territorial  
Limite: Provinciale et territoriale
- Boundary: unsurveyed provincial or territorial, area outline  
Limite: Provinciale ou territoriale non appentée; surface délimitée
- Boundary: administrative; recreational  
Limite: administrative; récréative
- Boundary: geographic; unurveyed geographic; small inland reserve  
Limite: géographique; géographique non appentée; petite réserve indienne
- Wall; fence  
Mur; clôture
- Power transmission line; multiple lines; submarine cable  
Ligne de transport d'énergie; lignes multiples; câble sous-marin
- Pipeline: oil, natural gas, concrete water, multi-use; underground  
Pipeline: pétrole; gaz naturel; valeur de conduite; multi-utilitaire; souterrain
- Mine: pit, sand, gravel, clay, quarry  
Mine: lac; sable; gravier; argile; carrière
- Airport/airfield: active, condition unknown; heliport  
Aéroport/aérodrome: actif, condition inconnue; hélicoptère
- Industrial building; chimney; industrial; flare stack; burner; bumburyard  
Bâtiment industriel; cheminée; industrie; tour de ventilation; brûleur; bûcheron
- Oil tank; water tank  
Réservoir de pétrole; réservoir d'eau
- Silo; grain elevator; elevator tower; satellite tracking station  
Silo; élévateur à grains; tour de dégagement; station de poursuite de satellite
- Electric facility; oil or natural gas facility; wind-operated device  
Installation électrique; installation pétrolière ou gazière; éolienne
- Tower: communication, radar antenna; radio telescope; fire, control  
Tour: communication, antenne radar; radiotélescope; feu; contrôle
- Domestic waste; liquid waste; industrial solid deposit  
Déchet domestique; déchet liquide; déchet de solide industriel
- Sportplex; arena; community centre  
Centre sportif; arène; centre communautaire
- Lodging; historic site; zoo  
Hôtel; lieu historique; zoo
- Golf course; campground; ruins  
Terrain de golf; terrain de camping; ruines
- Ski lift; sports track  
Remonte-pente; piste de course
- Building(s): building(s); religious; educational; cabin  
Bâtiment(s): bâtiment(s); religieux; d'enseignement; cabine
- Hospital; medical centre; senior citizens home; lodging  
Hôpital; centre médical; résidences pour personnes âgées; gîte
- City hall; Parliament Building; municipal hall  
Hôtel de ville; édifice du Parlement; salle municipale
- Customs post; ranger /warden station; cemetery  
Poste de douane; poste de garde forestier; poste de garde de parc; cimetières
- Court house; penal institution  
Palais de justice; établissement pénitentiaire
- Fire station; police station; armory  
Casernes de pompiers; poste de police; manège militaire
- Waterbody/shoreline; watercourse; disappearing stream  
Plan d'eau; littoral; cours d'eau ou ruisseau; cours d'eau disparaisissant
- Navigation light; ferry; crib or abandoned bridge pier  
Feu de navigation; traversier; caisson ou pilier de pont abandonné
- Coast guard station; navigational buoy; condition unknown; marina  
Station de la garde-côte; hydroliane; feu; condition inconnue; marina
- Fish ladder; dam: small, large, carrying road  
Échelle à poissons; barrage: petit, grand, portant une route
- Dike/levee/wall; boat ramp; wharf; pier or dock; ford; breakwater  
Digues/mur de protection; rampe de chargement; quai; jetée; gué; brise-lames
- Slip; drydock; ford; small island; navigational beacon  
Calc; cale sèche; gué; îlot; balise de navigation
- Navigable canal; lock; ditch; conduit; irrigation canal; spring  
Canal navigable; écluse; fossé; canalisation; canal d'irrigation; source
- Reservoir; underground reservoir; fish pond  
Réservoir; réservoir souterrain; viviers dans l'eau
- Alluvium; dry river bed; sand in water; foreshore flats  
Alluvion: lit de rivière à sec; sable dans l'eau; estrans
- Rapids; falls (height)  
Rapides; chutes (hauteur)
- Rocky ledge; reef; rocks in water; exposed shipwreck  
Banc rocheux; récif; rochers dans l'eau; épave émerge
- Mosses; glacial debris; permanent snow and ice  
Mousse; débris glaciaires; neige et glace permanentes
- Marsh; swamp; marsh in water; string bog  
Marais; marécage; marais dans l'eau; tourbière réticulée
- Tundra ponds; tundra polygons; peat bog  
Étang de tourbière; polygones de tourbière; tourbière à peat
- Sand; esker; pingo; wooded area  
Sable; esker; pingo; région boisée
- Contour; index; intermediate; approximate  
Courbes de niveau: multiples; intermédiaires; approximatives
- Depression contour; spot elevation; cave  
Courbes de cuvette; point coté; caverne

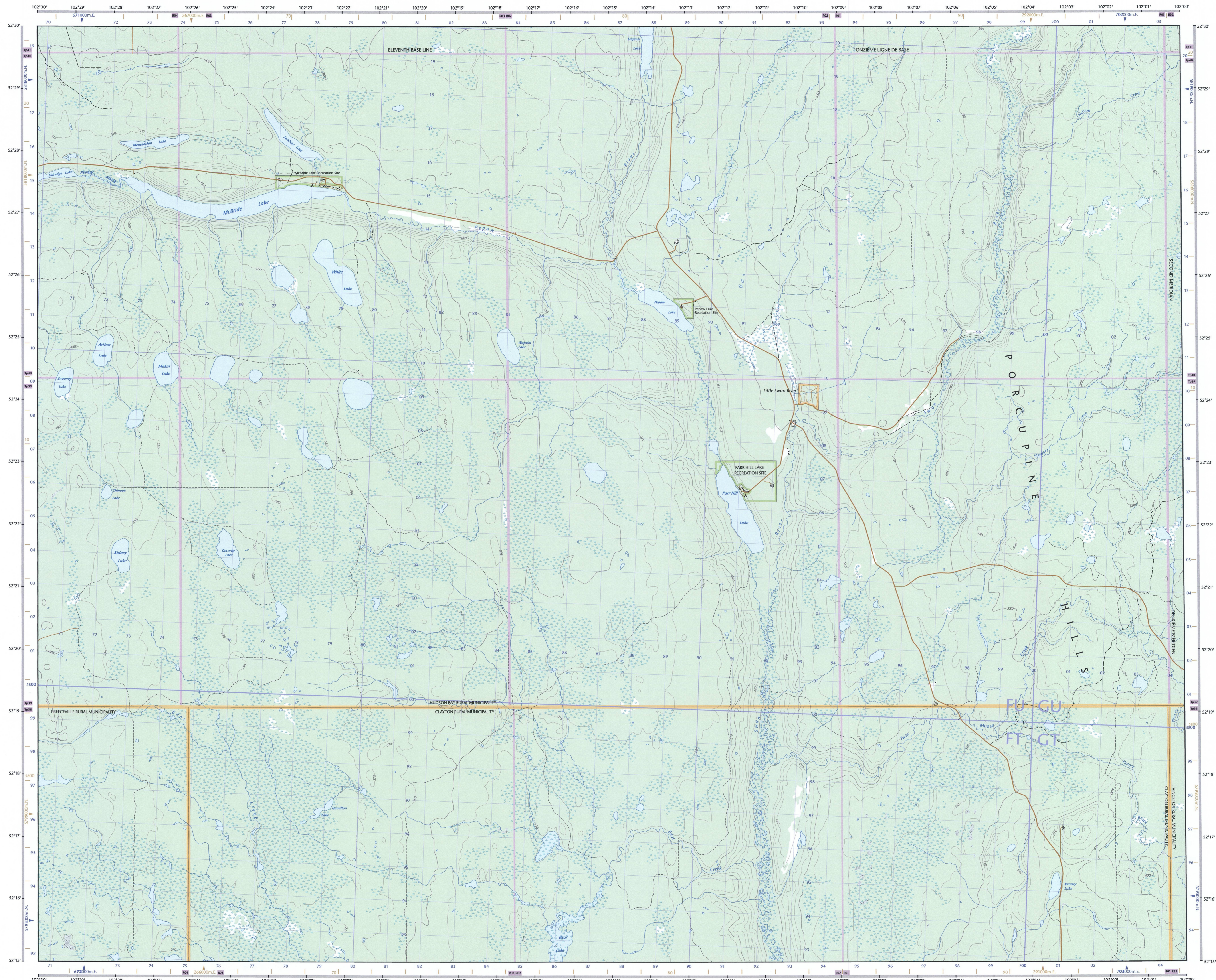
63-D/8 SCALE 1:50 000 EDITION 03

McBRIDE LAKE

Saskatchewan



Natural Resources Canada / Ressources naturelles Canada



Produced on December 02, 2009, by the Centre for Topographic Information, Natural Resources Canada.

Établi le 2 décembre 2009, par le Centre d'information topographique, Ressources naturelles Canada.

The paper copy of this map meets the print quality standards of Natural Resources Canada when it bears a Certified Map Printer holographic label.

La copie papier de cette carte respecte les normes de qualité d'impression de Ressources naturelles Canada quand elle porte l'étiquette holographique de l'imprimeur de cartes agréé.

**Map content validity dates**

- Road network, 1976-2008
- Hydrographic network, 1976-1990
- Vegetation, 1976
- Buildings, 1976
- Boundaries, 2004-2008
- Toponymy, 2004-2008

Detailed metadata can be found at: <http://GeoGratis.gc.ca>

**Dates de validité du contenu de la carte**

- Réseau routier, 1976-2008
- Réseau hydrographique, 1976-1990
- Végétation, 1976
- Bâtiments, 1976
- Limites, 2004-2008
- Toponymie, 2004-2008

Consultez les métadonnées détaillées sur : <http://GeoGratis.gc.ca>

**This map is not to be used for air or marine navigation.**

**Map content validity dates**

- Road network, 1976-2008
- Hydrographic network, 1976-1990
- Vegetation, 1976
- Buildings, 1976
- Boundaries, 2004-2008
- Toponymy, 2004-2008

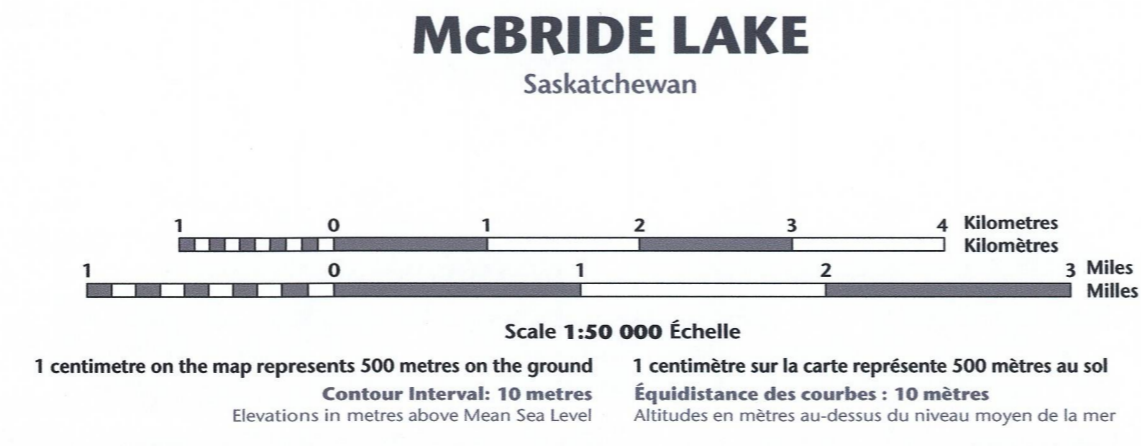
Detailed metadata can be found at: <http://GeoGratis.gc.ca>

**Dates de validité du contenu de la carte**

- Réseau routier, 1976-2008
- Réseau hydrographique, 1976-1990
- Végétation, 1976
- Bâtiments, 1976
- Limites, 2004-2008
- Toponymie, 2004-2008

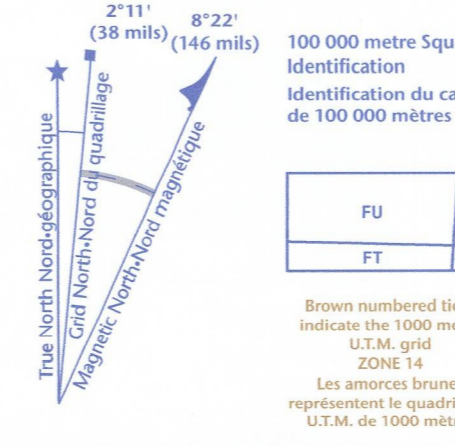
Consultez les métadonnées détaillées sur : <http://GeoGratis.gc.ca>

**Cette carte ne doit pas être utilisée pour la navigation aérienne ou maritime.**



Use diagram only to obtain numeric values for centre of map  
Annual change decreasing 11.4°  
N'utilisez le diagramme que pour obtenir les valeurs numériques  
Déclinaison moyenne approximative au centre de la carte en 2009  
Variation annuelle décroissante 11.4°

For magnetic declination information, visit: <http://gsc.nrcan.gc.ca/geomatics>



A tutorial on how to estimate position from the grid can be found at: <http://maps.nrcan.gc.ca/topo101>

Consultez le tutoriel sur la manière d'estimer la position à partir de la grille UTM sur : <http://cartes.nrcan.gc.ca/topo101>

**63-D/8**  
SCALE  
ÉCHELLE 1:50 000  
EDITION  
03 VERSION  
00  
SÉRIE  
A74Z

Printed map / Carte imprimée  
Cat. no. / No. de cat. M76-2-0008-00F  
ISSN 1915-884X  
ISBN 978-0-662-6255-0

Digital map / Carte numérique  
Cat. no. / No. de cat. M76-2-0008-00F  
ISSN 1915-884X  
ISBN 978-0-662-6255-0

