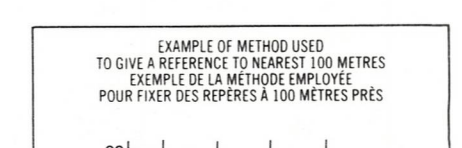
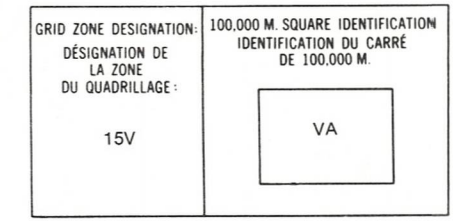
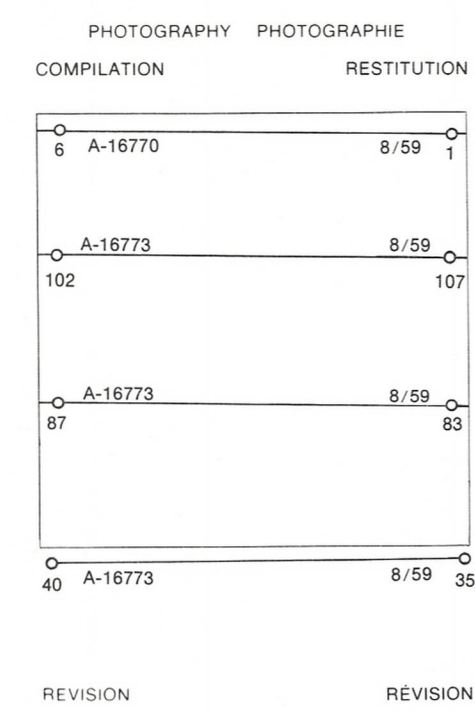




LEGEND - LÉGENDE

Legend table with two columns: English and French. It lists symbols for roads, landmarks, drainage, and relief features. Symbols include lines for roads, dots for landmarks, wavy lines for drainage, and shaded areas for relief.



REFERENCE POINT CHURCH - EGLISE 100 above (at-dessus) EASTING: Read number on grid line immediately to left of point. LONGITUDE EST: Note the chiffre de la ligne du quadrillage immédiatement à gauche du repère. ESTIMATE LENGTH of a square from this line eastward to point. ESTIMER le nombre de diamètres du carré entre cette ligne et le repère en direction est. NORTHING: Read number on grid line immediately below point. LATITUDE NORD: Note le chiffre de la ligne du quadrillage immédiatement en dessous du repère. ESTIMATE LENGTH of a square from this line northward to point. ESTIMER le nombre de diamètres du carré entre cette ligne et le repère en direction nord. GRID REFERENCE SAMPLE EXAMPLE DU QUADRILLAGE 97984. Nevez utiliser grid reference 100,000 metres (about 62 miles) La référence de grille concerne un 100,000 mètres (environ 62 miles)

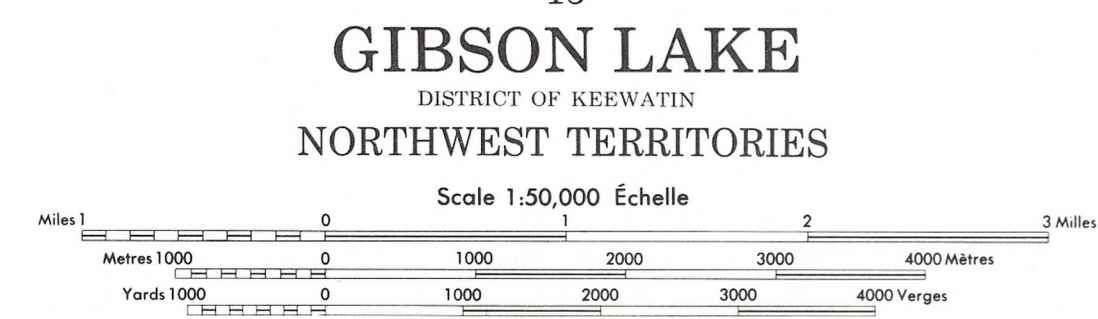
Grid zone table showing coordinates: 55 N/12, 55 N/11, 55 N/10, 55 N/5, 55 N/6, 55 N/7, 55 N/4, 55 N/3, 55 N/2.

ONE THOUSAND METRE UNIVERSAL TRANSVERSE MERCATOR GRID ZONE 15 QUADRILLAGE DE MILLE MÈTRES UNIVERSEL TRANSVERSE DE MERCATOR. The 1974 MAGNETIC BEARING 2°39' (47 mils) WEST OF GRID NORTH. ANNUAL CHANGE DECREASING 7.8° GRID NORTH is 0°13' (4 mils) WEST OF TRUE NORTH for centre of map. Le REPÈRE MAGNÉTIQUE en 1974 est à 2°39' (47 mils) OUEST du NORD DU QUADRILLAGE. VARIATION ANNUELLE DÉCROISSANTE 7.8° NORD DU QUADRILLAGE est 0°13' (4 mils) à l'ouest du NORD GÉOGRAPHIQUE au centre de la carte.

THE MAGNETIC COMPASS MAY BE ERRATIC IN THIS AREA LA BOUSSOLE LE SERA PEUT-ÊTRE INSTABLE DANS CETTE RÉGION

PRODUCED BY SURVEYS AND MAPPING BRANCH DEPARTMENT OF ENERGY, MINES AND RESOURCES, OTTAWA, 1974. COPIES MAY BE OBTAINED FROM THE MAP DISTRIBUTION OFFICE DEPARTMENT OF ENERGY, MINES AND RESOURCES, OTTAWA. © CANADA COPYRIGHTS RESERVED 1974.

CONTOUR INTERVAL: 25 FEET ELEVATIONS IN FEET ABOVE MEAN SEA LEVEL. NORTH AMERICAN DATUM 1927. TRANSVERSE MERCATOR PROJECTION.



ÉQUIDISTANCE DES COURBES: 25 PIEDS ELEVATIONS EN PIEDS AU-DESSUS DU NIVEAU MOYEN DE LA MER. SYSTÈME DE RÉFÉRENCE GÉODÉSIQUE NORD-AMÉRICAIN 1927. PROJECTION TRANSVERSE DE MERCATOR.

ÉTABLI PAR LA DIRECTION DES LÈVES ET DE LA CARTOGRAPHIE, MINISTÈRE DE L'ÉNERGIE, DES MINES ET DES RESSOURCES, OTTAWA, EN 1974. CES CARTES SONT EN VENTE AU BUREAU DE DISTRIBUTION DES CARTES, MINISTÈRE DE L'ÉNERGIE, DES MINES ET DES RESSOURCES, OTTAWA. © CANADA 1974. TOUS DROITS RÉSERVÉS.

