

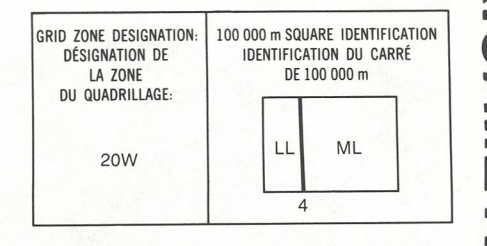
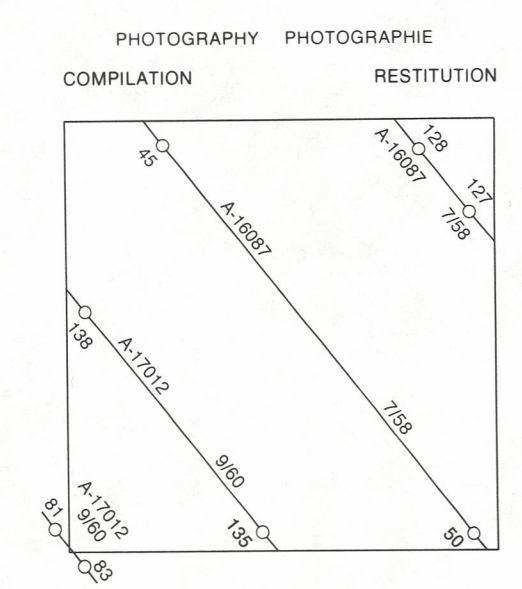
METRIC/MÉTRIQUE

METRIC/MÉTRIQUE

Military users refer to this map as: **MAP 26 P/14 CARTE**
 Références de cette carte pour usage militaire: **EDITION 1 MCE EDITION**

LEGEND - LÉGENDE

- ROAD, HARD SURFACE, ALL WEATHER ROUTE, SURFACE DURCIE, TOUTES SAISONS
- ROAD, LOOSE SURFACE ROUTE, SURFACE DE GRAVIER
- CAFT TRACK, WINTER ROAD CHEMIN DE CHARRON, ROUTE D'HIVER
- TRAIL, CUT LINE, PORTAGE SENTIER, PERCÉE OU PORTAGE
- BUILT-UP AREA AGGLOMÉRATION
- RAILWAY, SIDING, STATION, STOP CHEMIN DE FER, VOIE D'ÉVITEMENT, STATION, ARRÊT
- BRIDGE PONT
- SEAPLANE BASE, SEAPLANE ANCHORAGE BASE D'HYDRAVIONS, ANCRAGE D'HYDRAVIONS
- HOUSE, BARN MAISON, GRANGE
- CHURCH, SCHOOL, POST OFFICE ÉGLISE, ÉCOLE, BUREAU DE POSTE
- TOWER, FIRE, COMMUNICATION TOUR, FEU, COMMUNICATION
- WELL, OIL, GAS, TANK, WATER PUIS: PÉTROLE, GAZ, RÉSERVOIR; EAU
- POWER TRANSMISSION LINE LIGNE DE TRANSPORT D'ÉNERGIE
- MINE, GRAVEL PIT MINE, CARRIÈRE DE GRAVIER
- CUTTING, EMBANKMENT DÉBLAI, REMBLAI
- INTERNATIONAL, PROVINCIAL BOUNDARY WITH MONUMENT FRONTIÈRE INTERNATIONALE, LIMITE PROVINCIALE AVEC BOULONNE
- PROVINCIAL BOUNDARY, UNSURVEYED FRONTIÈRE PROVINCIALE, NON ARPENTÉE
- COUNTY, DISTRICT BOUNDARY LIMITE DE COMTE OU DE DISTRICT
- TOWNSHIP, PARISH BOUNDARY LIMITE DE CANTON, DE PAROISSE
- MUNICIPALITY BOUNDARY LIMITE DE MUNICIPALITÉ
- RESERVE, SANCTUARY, PARK, ETC. BOUNDARY LIMITE DE RÉSERVE, SANCTUAIRES, PARCS, ETC.
- OUTLINED LANDMARK AREA, BOUNDARY APPROXIMATE, ETC. LIMITE DE SURFACE RÉPÈRE, LIMITE APPROXIMATIVE, ETC.
- D.L.S. TOWNSHIP CORNER, SURVEYED, UNSURVEYED COIN DE CANTON (A.T.C.), ARPENTÉ, NON ARPENTÉ
- D.L.S. SECTION CORNERS CONS DE SECTION (A.T.C.)
- HORIZONTAL CONTROL POINT POINT DE CONTRÔLE PLANIMÉTRIQUE
- BENCH MARK WITH ELEVATION RÉPÈRE DE NIVELLEMENT AVEC COTE
- SPOT ELEVATION, PRECISE POINT COTE, PRÉCIS
- STREAM OR SHORELINE, INDEFINITE COURS D'EAU OU RIVE, IMPRÉCIS
- LAKE, INTERMITTENT LAKES LAC; LACS INTERMITTENTS
- FLOODED LAND TERRAIN INONDÉ
- MARSH, SWAMP (WOODED), STRING BOG MARAIS, BOISÉ MARCAGEUX; FONDRIÈRE À FILAMENTS
- DRY RIVER BED WITH CHANNELS LIT DE RIVIÈRE ASSÉCHÉ AVEC CHENAUX
- RAPIDS, FALLS, RAPIDS RAPIDES, CHUTES, RAPIDES
- FORESHORE FLATS, SAND IN WATER, ROCKS ESTRANS, SABLE SOUS L'EAU, ROCHERS
- TUNDRA, LAKES IN TUNDRA, POLYgons TOUNDRA; LACS EN TOUNDRA; POLYGOINES DE TOUNDRA
- PALSA BOG, RAISED BEACHES FONDRIÈRE DE PALSE; PLAGES SURÉLEVÉES
- DAM, WHARF BARRAGE, QUAI
- ICEFIELD (GLACIER), MORANE CHAMP DE GLACE (GLACIER); MORANE
- PINGO PINGO
- DITCH FOSSE
- CONTOURS COURBES DE NIVEAU
- APPROXIMATE CONTOURS COURBES DE NIVEAU APPROXIMATIVES
- DEPRESSION CONTOUR COURBE DE CUVETTE
- CLIFF FALAISE
- SPOT ELEVATION, APPROXIMATE LAND, WATER POINT COTE, APPROXIMATIF; SUR TERRE, SUR L'EAU
- ESKER ESKER
- SAND, SAND DUNES SABLE, DUNES DE SABLE
- HISTORIC SITE LIEU HISTORIQUE
- WOODED AREA, FOREST, CLEARED AREA SURFACE BOISÉE, FORÊT; ESPACE DÉBOISÉE, CLAIRIÈRE



EXAMPLE OF METHOD USED TO GIVE A REFERENCE TO NEAREST 100 METRES / EXEMPLE DE LA MÉTHODE EMPLOYÉE POUR FIXER DES RÉPÈRES À 100 MÈTRES

REFERENCE POINT / POINT DE RÉFÈRE: CHURCH - ÉGLISE (51-05500)

EASTING: Read number on grid line immediately to left of point. / ABSCISSE: Note le chiffre de la ligne de quadrillage immédiatement à gauche du repère.


Estimate tenths of a square from this line northward to point. / Estimer le nombre de dixièmes du carré entre cette ligne et le repère en direction nord.

NORTHING: Read number on grid line immediately below point. / ORDONNÉE: Note le chiffre de la ligne de quadrillage immédiatement en dessous du repère.

Estimate tenths of a square from this line westward to point. / Estimer le nombre de dixièmes du carré entre cette ligne et le repère en direction ouest.

GRID REFERENCE: 9754 / RÉFÈRE AU QUADRILLAGE: 9754

Nearest similar grid reference 100 000 metres. / La prochaine référence similaire est à 100 000 mètres.




ONE THOUSAND METRE UNIVERSAL TRANSVERSE MERCATOR GRID / ZONE 20 QUADRILLAGE DE MILLE MÈTRES TRANSVERSE UNIVERSEL DE MERCATOR

The 1983 MAGNETIC BEARING is 47°43' (848 mils) WEST OF GRID NORTH. / L'ANGLE MAGNÉTIQUE EN 1983 EST À 47°43' (848 MILS) À L'OUEST DU NORD DU QUADRILLAGE.

ANNUAL CHANGE DECREASING 25.9 / VARIATION ANNUELLE GÉOMAGNÉTIQUE 25.9

Le RÉPÈRE MAGNÉTIQUE en 1983 est à 47°43' (848 mils) à l'ouest du nord du quadrillage.

NORD DU QUADRILLAGE est à 2°50' (27 mils) à l'ouest du nord géographique au centre de la carte.



PRODUCED BY THE SURVEYS AND MAPPING BRANCH, DEPARTMENT OF ENERGY, MINES AND RESOURCES, OTTAWA. PUBLISHED IN 1983.

COMPILED BY THE MAPPING AND CHARTING ESTABLISHMENT, DEPARTMENT OF NATIONAL DEFENCE.

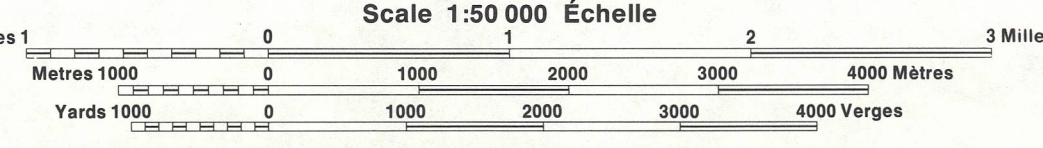
COPIES MAY BE OBTAINED FROM THE CANADA MAP OFFICE, DEPARTMENT OF ENERGY, MINES AND RESOURCES, OTTAWA, OR YOUR NEAREST MAP DEALER.

©1983 HER MAJESTY THE QUEEN IN RIGHT OF CANADA / LE GOUVERNEMENT DU CANADA

ELEVATIONS IN METRES ABOVE MEAN SEA LEVEL / CONTOUR INTERVAL 20 METRES

NORTH AMERICAN DATUM 1927 / TRANSVERSE MERCATOR PROJECTION

Scale 1:50 000 Échelle



ALTITUDES EN MÈTRES / ÉQUIDISTANCE DES COURBES 20 MÈTRES

DISTRICT OF FRANKLIN / NORTHWEST TERRITORIES

SYSTÈME DE RÉFÉRENCE GÉODÉSIQUE NORD-AMÉRICAIN 1927 / PROJECTION TRANSVERSE DE MERCATOR

ÉTABLI PAR LA DIRECTION DES LÈVÉS ET DE LA CARTOGRAPHIE, MINISTÈRE DE L'ÉNERGIE, DES MINES ET DES RESSOURCES, OTTAWA. PUBLIÉE EN 1983.

RÉCUEILLI PAR LE SERVICE DE LA CARTOGRAPHIE, MINISTÈRE DE LA DÉFENSE NATIONALE.

CES CARTES SONT EN VENTE AU BUREAU DES CARTES DU CANADA, MINISTÈRE DE L'ÉNERGIE, DES MINES ET DES RESSOURCES, OTTAWA, OU CHEZ LE VENDEUR LE PLUS PRÈS.

©1983, SA MAJESTÉ LA REINE DU CHEF DU CANADA, MINISTÈRE DE L'ÉNERGIE, DES MINES ET DES RESSOURCES.