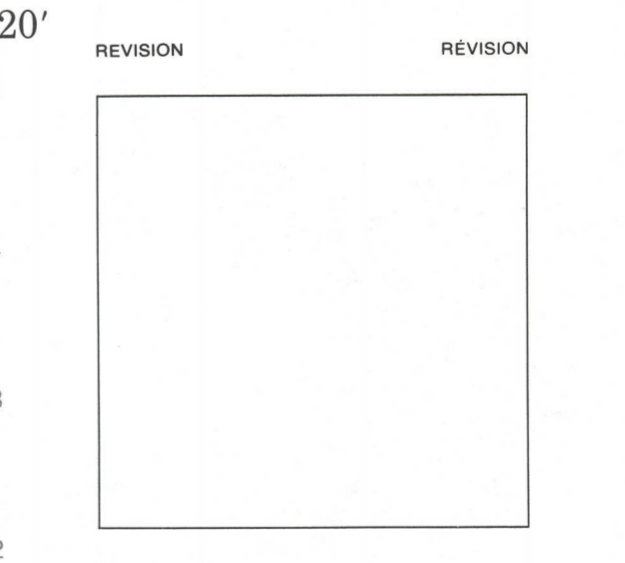
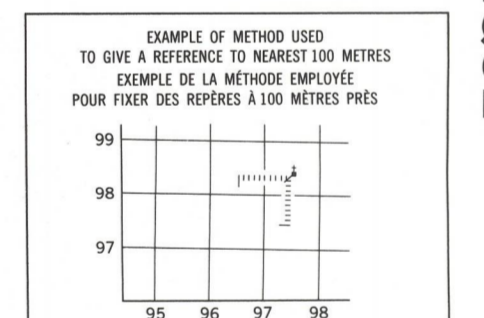
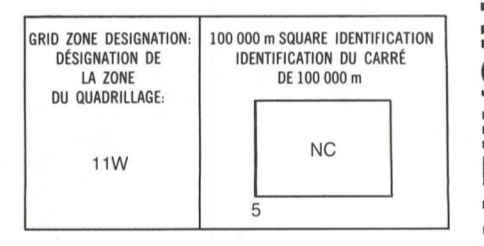



Military users, refer to this map as: **SERIES A 701 SÉRIE MAP 86 F/7 CARTÉ**
 Références de cette carte pour usage militaire: **EDITION 1 MCE ÉDITION**

86 F/7
EDITION 1 ÉDITION

LEGEND - LÉGENDE

- ROAD, HARD SURFACE ROUTE, REVÊTEMENT DUR
- ROAD, LOOSE SURFACE ROUTE, SURFACE DE GRAVIER
- CART TRACK, WINTER ROAD CHEMIN DE TERRE, ROUTE D'HIVER
- TRAIL, CUT LINE, PORTAGE SENTIER, PERÇÉE OU PORTAGE
- BUILT-UP AREA AGGLOMÉRATION
- RAILWAY: SIDING; STATION; STOP CHEMIN DE FER: VOIE D'ÉVÈTEMENT; STATION; ARRÊT
- BRIDGE PONTS
- SEAPLANE BASE; SEAPLANE ANCHORAGE BASE D'HYDROAVIONS; ANCRAGE D'HYDROAVIONS
- HOUSE; BARN MAISON; GRANGÉ
- CHURCH; SCHOOL; POST OFFICE ÉGLISE; ÉCOLE; BUREAU DE POSTE
- TOWER; LANDMARK OBJECT TOUR; VALEUR DE REPÈRE
- WELL; OIL, GAS, TANK; WATER PUIS; PÉTROLE, GAZ; RÉSERVOIR; EAU
- POWER TRANSMISSION LINE LIGNE DE TRANSPORT D'ÉNERGIE
- MINE; GRAVEL PIT MINÉ; CARRIÈRE DE GRAVIER
- CUTTING; EMBANKMENT DÉBLAI; REMBLAI
- INTERNATIONAL, PROVINCIAL BOUNDARY FRONTIÈRE INTERNATIONALE; LIMITE PROVINCIALE AVEC BORNE ET NUMÉRO
- PROVINCIAL BOUNDARY, UNSURVEYED FRONTIÈRE PROVINCIALE, NON APPRÉHÉE
- COUNTY, DISTRICT BOUNDARY LIMITE DE COMITÉ OU DE DISTRICT
- TOWNSHIP, PARISH BOUNDARY LIMITE DE CANTON, DE PAROISSE
- MUNICIPALITY BOUNDARY LIMITE DE MUNICIPALITÉ
- RESERVE; SANCTUARY, PARK, ETC. BOUNDARY LIMITE DE RÉSERVES, SANCTUAIRES, PARCS, ETC.
- OUTLINED LANDMARK AREA, BOUNDARY APPROXIMATE, ETC. LIMITE DE SURFACE REPÈRE; LIMITE APPROXIMATIVE, ETC.
- D.L.S. TOWNSHIP CORNER, SURVEYED, UNSURVEYED COIN DE CANTON (A.T.C.); APPRÉHÉ, NON APPRÉHÉ
- D.L.S. SECTION CORNERS COINS DE SECTION (A.T.C.)
- HORIZONTAL CONTROL POINT POINT DE CONTRÔLE PLANIMÉTRIQUE
- BENCH MARK WITH ELEVATION REPÈRE DE NIVELLEMENT AVEC COTE
- SPOT ELEVATION, PRECISE POINT CÔTÉ, PRÉCIS
- SPOT ELEVATION, INDEFINITE POINT CÔTÉ, O.U. RIVEL; IMPRÉCIS
- STREAM OR SHORELINE, INDEFINITE COURSE D'EAU OU RIVEL; IMPRÉCIS
- LAKE; INTERMITTENT LAKE; SHALLOW LAKE LAC; LAC INTERMITTENT; LAC PEU PROFOND
- FLOODED LAID TERRAIN INONDÉ
- MARSH; SWAMP (WOODED); STRONG BOG MARAIS; BOISÉ MARÉCAGEUX; FONDRIÈRE À FILAMENTS
- DRY RIVER BED WITH CHANNELS LIT DE RIVIÈRE ASSÈCHÉ AVEC CHENAUX
- RAPIDS; FALLS; RAPIDS RAPIDES; CHUTES; RAPIDES
- FORESHORE FLATS; SAND IN WATER; ROCKS ESTRANS; SABLE SOUS L'EAU; ROCHESES
- TUNDRA LAKES IN TUNDRA; POLYTONS TOUNDRA; LACS EN TOUNDRA; POLYTONNES DE TOUNDRA
- PALSA BOG FONDRIÈRE DE PALSE
- DAM; WHARF BARRAGE; QUAI
- ICEFIELD (GLACIER); MORaine CHAMP DE GLACE (GLACIER); MORAINÉ
- PINGO PINGO
- DITCH FOSSÉ
- CONTOURS COURBES DE NIVEAU
- APPROXIMATE CONTOURS COURBES DE NIVEAU APPROXIMATIVES
- DEPRESSION CONTOUR COURBE DE CLIVETTE
- CLIFF FALAISE
- SPOT ELEVATION, APPROXIMATE; LAND, WATER POINT CÔTÉ, APPROXIMATIF; SUR TERRE; SUR L'EAU
- ESKER ESKER
- SAND; SAND DUNES; RAISED BEACHES SABLE; DUNES DE SABLE; PLAGES SURÉLEVÉES
- HISTORIC SITE LIÉU HISTORIQUE
- WOODED AREA, FOREST, CLEARED AREA SURFACE BOISÉE; FORÊT; ESPACE DÉNUDÉE, CLAIRIÈRE



REFERENCE POINT
POINT DE REPÈRE

POINTING: Read number on grid line immediately to left of point.
 ABSOLUTE: Note the chiffre de la ligne de quadrillage immédiatement à gauche du repère.
 Estimate tenth of a square from this line eastward to point.
 Estimer le nombre de dixièmes de carré entre cette ligne et le repère en direction est.

NORTHING: Read number on grid line immediately below point.
 ORIGINALE: Note le chiffre de la ligne de quadrillage immédiatement en dessous du repère.
 Estimate tenth of a square from this line northward to point.
 Estimer le nombre de dixièmes de carré entre cette ligne et le repère en direction nord.

GRID REFERENCE: 975984
 Références au quadrillage: 975984
 Nearest similar grid reference 100 000 metres / La prochaine référence similaire est à 100 000 mètres

Index to adjoining Maps of the National Topographic System
 Tableau d'assemblage du Système national de référence cartographique

86 F/11	86 F/10	86 F/9
86 F/6	86 F/7	86 F/8
86 F/3	86 F/2	86 F/1

ONE THOUSAND METRE
UNIVERSAL TRANSVERSE MERCATOR GRID
ZONE 11
QUADRILLAGE DE MILLE MÈTRES
TRANSVERSE UNIVERSEL DE MERCATOR

The 1985 MAGNETIC BEARING is 33°52' (602 mils) EAST OF GRID NORTH.
 ANNUAL CHANGE DECREASING 16.7"
 GRID NORTH is 0°14' (4 mils) EAST OF TRUE NORTH FOR CENTRE OF MAP.
 Le REPÈRE MAGNÉTIQUE en 1985 est 33°52' (602 mils) à l'EST du NORD DU QUADRILLAGE.
 VARIATION ANNUELLE DÉCROISSANTE 16,7"
 Le NORD DU QUADRILLAGE est 0°14' (4 mils) à l'EST du NORD GÉOMAGNÉTIQUE au centre de la carte.



PRODUCED BY THE SURVEYS AND MAPPING BRANCH, DEPARTMENT OF ENERGY, MINES AND RESOURCES, OTTAWA, PUBLISHED IN 1985.
 COPIES MAY BE OBTAINED FROM THE CANADA MAP OFFICE, DEPARTMENT OF ENERGY, MINES AND RESOURCES, OTTAWA, OR YOUR NEAREST MAP DEALER.
 © 1985 HER MAJESTY THE QUEEN IN RIGHT OF CANADA, DEPARTMENT OF ENERGY, MINES AND RESOURCES.

ELEVATIONS IN METRES ABOVE MEAN SEA LEVEL
CONTOUR INTERVAL 10 METRES
 NORTH AMERICAN DATUM 1927
 TRANSVERSE MERCATOR PROJECTION

DISTRICT OF MACKENZIE DISTRICT DE MACKENZIE
NORTHWEST TERRITORIES TERRITOIRES DU NORD-OUEST
 Scale 1:50 000 Échelle
 Miles 1 0 1 2 3
 Metres 1000 0 1000 2000 3000 4000 Mètres

ALTITUDES EN MÈTRES
ÉQUIDISTANCE DES COURBES ... 10 MÈTRES
 SYSTÈME DE RÉFÉRENCE GÉODÉSIQUE NORD-AMÉRICAIN 1927
 PROJECTION TRANSVERSE DE MERCATOR
 POUR TOUT RENSEIGNEMENT CONCERNANT LES REPÈRES ET BORNES ALTIMÉTRIQUES, S'ADRESSER AUX LIEUX GÉODÉSIOLES, DIRECTION DES LEVÉS ET DE LA CARTOGRAPHIE, OTTAWA.
 CETTE RÉGION EST RECOUVERTE DE FORÊTS.

ÉTABLI PAR LA DIRECTION DES LEVÉS ET DE LA CARTOGRAPHIE, MINISTÈRE DE L'ÉNERGIE, DES MINES ET DES RESSOURCES, OTTAWA, PUBLIÉE EN 1985.
 CES CARTES SONT EN VENTE AU BUREAU DES CARTES DU CANADA, MINISTÈRE DE L'ÉNERGIE, DES MINES ET DES RESSOURCES, OTTAWA, OU CHEZ LE VENDEUR LE PLUS PRÈS.
 © 1985 SA MAJESTÉ LA REINE DU CHEF DU CANADA, MINISTÈRE DE L'ÉNERGIE, DES MINES ET DES RESSOURCES.