

Military users, refer to this map as: **MAP 83 F/10 CARTE**  
 Références de cette carte pour usage militaire: **EDITION 2 MCE EDITION**


**GLOSSARY GLOSSAIRE**

Airfield	Terrain d'aviation
Alley	Alé
City Limits	Limites de ville
Customs	Douane
Ditch	Fossé
Dugout	Abreuvoir
Dump	Déversoir
Filtration Plant	Usine de filtration
Gas	Gaz
Golf Course	Terrain de golf
Jack Yard	Ferraille
Kiosk	Fontaine
Lookout	Bénié
Shale Waste	Puits de pétrole
Oil Wells	Puits de pétrole
Park	Parc
Rink	Piste
Senior Citizens Home	Foyer de l'âge d'or
Shed	Étable
String Bag	Façonne à filaments
Summit Line	Ligne arête
Tank	Réservoir
Water	Eau
Winter Road	Chemin d'hiver

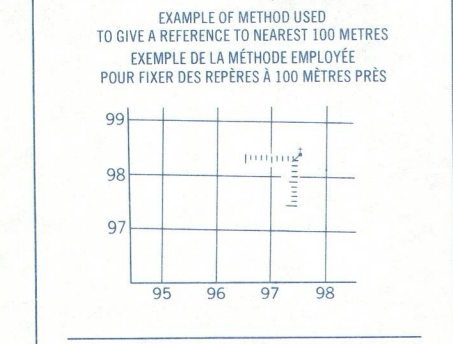
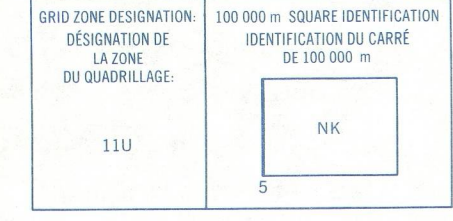
For a complete glossary see reverse side  
 Pour un glossaire complet, voir au verso

**ABBREVIATIONS ABRÉVIATIONS**

Aband.	Abandoned	Abandonné
C	County	Comté
CO	County	Comté
E	Elevation	Élévation
F	Ferry	Traverseur
IR	Indian Reserve	Réserve indienne
H	Hospital	Hôpital
L	Lot	Lot
M	Municipality	Municipalité
Mun.	Municipality	Municipalité
P	Post Office	Bureau de poste
PH	Power House	Centrale électrique
RCMP	Royal Canadian Mounted Police	Gendarmes Royale Canadienne
Res.	Reservoir	Réservoir
Trans. Sta.	Transformer Station	Poste de transformation
TL	Tree Farm License	Licence de sylviculture



**ONE THOUSAND METRE**  
 UNIVERSAL TRANSVERSE MERCATOR GRID  
**ZONE 11**  
**QUADRILLE DE MILLE MÈTRES**  
 TRANSVERSE UNIVERSEL DE MERCATOR



**REFERENCE POINT CHURCH - EGLISE (in above or below)**  
**POINT DE REPÈRE**

**EASTING:** Read number on grid line immediately to left of point.  
**ABSCISSA:** Note the number of the figure of quadrangle immediately to the right of the point.  
 Estimate tenths of a square from this line eastward to point.  
 Estimer le nombre de dixièmes de carré entre cette ligne et le repère en direction est.

**NORTHING:** Read number on grid line immediately below point.  
**ORDONNÉE:** Note the number of the figure of quadrangle immediately to the right of the point.  
 Estimate tenths of a square from this line northward to point.  
 Estimer le nombre de dixièmes de carré entre cette ligne et le repère en direction nord.

**GRID REFERENCE:** 975984  
**REPÈRE AU QUADRILLE:** 975984

Read number on grid reference (200 000 metres above 50 000) and the number of metres (200 000 metres above 50 000)

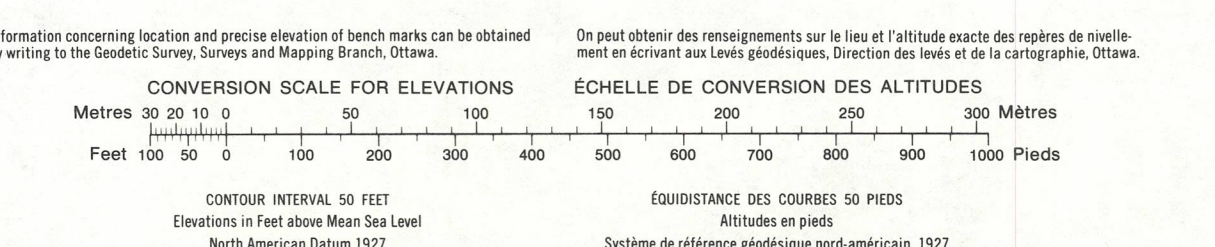
Produced by the SURVEYS AND MAPPING BRANCH, DEPARTMENT OF ENERGY, MINES AND RESOURCES. Updated from 1:50,000 scale maps published in 1976 and 1977. Cartes mises à jour par le Service des cartes géographiques, Ministère de l'Énergie, des Mines et des Ressources, Ottawa. © 1982, Her Majesty the Queen in Right of Canada, Department of Energy, Mines and Resources.

**Roads**

hard surface, all weather	revêtement, toute saison	plus de 2 voies
hard surface, all weather	revêtement, toute saison	2 voies
loose surface, all weather	revêtement, toute saison	moins de 2 voies
loose surface, dry weather	de gravier, temps sec	2 voies
loose surface, dry weather	de gravier, temps sec	moins de 2 voies
unclassified streets	rues hors classe	
cart track	de terre	
trail, cut line or path	sentier, percée ou sentier	

FOR COMPLETE REFERENCE SEE REVERSE SIDE  
 POUR UNE LISTE COMPLÈTE DES SIGNES, VOIR AU VERSO

**BICKERDIKE**  
 IMPROVEMENT DISTRICT 14  
**ALBERTA**  
 WEST OF FIFTH MERIDIAN - OUEST DU CINQUIÈME MÉRIDIAN  
 Scale 1:50 000 Echelle



Établi par la DIRECTION DES LÈVES ET DE LA CARTOGRAPHIE, MINISTÈRE DE L'ÉNERGIE, DES MINES ET DES RESSOURCES. Mise à jour de cartes à l'échelle de 1:50 000, publiées en 1976 et 1977. Ces cartes sont au verso du Service des cartes géographiques, Ministère de l'Énergie, des Mines et des Ressources, Ottawa, au chef-lieu de la ville d'Ottawa.

© 1982, Sa Majesté La Reine en Chef du Canada, Ministère de l'Énergie, des Mines et des Ressources.

**BICKERDIKE**  
 83 F/10  
 EDITION 2

Energy, Mines and Resources Canada  
 Énergie, Mines et Ressources Canada