

Military users, refer to this map as: SÉRIE A 751 SÉRIE MAP 52 B/10 CARTE
 Référence de cette carte pour usage militaire: ÉDITION 2 MCE ÉDITION

GLOSSARY GLOSSAIRE

Artificial	Terrain d'édification
Arise	Arise
City Limits	Limites de ville
Customs	Douane
Ditch	Fossé
Dugout	Abreuvoir
Dump	Dépot
Ferrous Plant	Usine de fabrication
Gas	Station de gaz
Gas Corner	Station de gaz
Jack Yard	Parc de réparation
Kill	Faillite
Kiln	Four
Land	Terre
Mine Waste	Déchet de mine
Oil Well	Puits de pétrole
Park	Parc
Risk	Paléontologie
State Citizens Home	Station de signalisation
Ski Area	Station de ski
Strong Ring	Frontière à traverser
Surveyed Line	Ligne arpentée
Tank	Réservoir
Water	Eau
Water Road	Chemin d'eau

For a complete glossary see reverse side
 Pour un glossaire complet, voir le verso

ABBREVIATIONS ABRÉVIATIONS

Aband.	Abandonné	Abandonné en
C.	Cemetery	Cimetière
Co.	Company	Compagnie
E.	Elevator	Élévateur
F.	Ferry	Traverseur
FR.	Indian Reserve	Reserve indienne
H.	Hospital	Hôpital
L.	Lake	Lac
Micro.	Microphone	Micro-ondes
Man.	Maintenance	Manœuvre
P.	Post Office	Bureau de poste
PP.	Power House	Centrale électrique
RCMP.	Royal Canadian Mounted Police	Gendarmes Royaux Canadiennes
Res.	Reservoir	Réservoir
Trans. Sta.	Transformer Station	Poste de transformateurs
W.L.	Water Licence	Licence de hydraulique

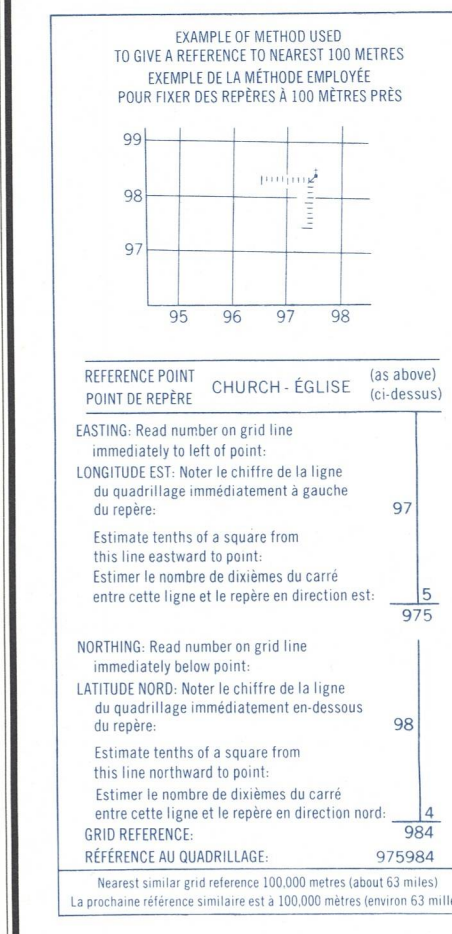
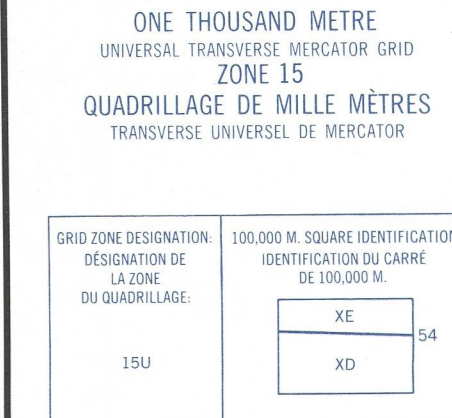
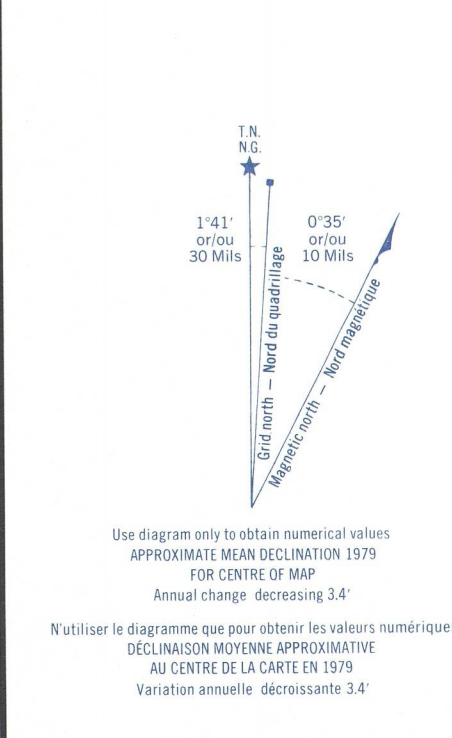


TABLEAU D'ASSIGNATION DU SYSTÈME NATIONAL DE RÉFÉRENCE CARTOGRAPHIQUE

52 B/14	52 B/15	52 B/16
52 B/11	52 B/10	52 B/9
52 B/8	52 B/7	52 B/6

INDEX TO ADJOINING MAPS OF THE NATIONAL TOPOGRAPHIC SYSTEM

Produced by the SURVEYS AND MAPPING BRANCH
 DÉPARTEMENT DE L'ÉNERGIE, DES MINES ET DES RESSOURCES
 Copies may be obtained from the Canada Map Office,
 Department of Energy, Mines and Resources, Ottawa,
 or your nearest map dealer.
 © 1979, Her Majesty the Queen in Right of Canada,
 Department of Energy, Mines and Resources.

Roads	Routes	Red with Yellow	Blue with Yellow
hard surface, all weather	pavés, toute saison	rouges avec jaunes	bleus avec jaunes
loose or stabilized surface, all weather	gravier, aggloméré, toute saison	rouges avec jaunes	bleus avec jaunes
loose surface, dry weather	de gravier, temps sec	rouges avec jaunes	bleus avec jaunes
unclassified streets	rues hors classe	rouges avec jaunes	bleus avec jaunes
cart track	de terre	rouges avec jaunes	bleus avec jaunes
trail, cut line or portage	sentier, percée ou portage	rouges avec jaunes	bleus avec jaunes

FOR COMPLETE REFERENCE SEE REVERSE SIDE POUR UNE LISTE COMPLÈTE DES SIGNES, VOIR AU VERSO

**BURCHELL LAKE
 ONTARIO**

Information concerning location and precise direction of bench
 marks can be obtained by writing to the Geodetic Survey, Services
 and Information Branch, Ottawa.

Do not collect any measurements on the line of latitude except the
 readings of curvature on the line of latitude. Direction of
 bench marks is to the north.

CONVERSION SCALE FOR ELEVATIONS
 Metres 30 40 50 100 200 300 400
 Feet 100 130 160 330 660 990 1320

ÉCHELLE DE CONVERSION DES ÉLEVATIONS
 Mètres 30 40 50 100 200 300 400
 Pieds 100 130 160 330 660 990 1320

Scale 1:50,000 Échelle
 Miles 0 1 2 3
 Mètres 1000 2000 3000 4000
 Verges 1000 2000 3000 4000

CONTOUR INTERVAL 50 FEET
 Elevations in feet above Mean Sea Level
 North American Datum 1927
 Transverse Mercator Projection

ÉLOIGNEMENT DES COURBES 50 PIEDS
 Élevations en pieds au-dessus du niveau moyen de la mer
 Système de référence géodésique nord-américain, 1927
 Projection transverse de Mercator

Édité par la DIRECTION DES LÈVES ET DE LA CARTOGRAPHIE,
 MINISTÈRE DE L'ÉNERGIE, DES MINES ET DES RESSOURCES.
 Map à jour à l'échelle de 1:50,000, version 1979, modification
 Ce carton fait partie du Bureau des Cartes de Canada,
 Ministère de l'Énergie, des Mines et des Ressources, Ottawa,
 ou chez le revendeur le plus près.
 © 1979, Sa Majesté la Reine du Chef du Canada,
 Ministère de l'Énergie, des Mines et des Ressources.

**BURCHELL LAKE
 52 B/10
 ÉDITION 2**