


LEGEND - LÉGENDE

Legend table with two columns: English and French descriptions of symbols for roads, bridges, railways, contours, and other features.


PHOTOGRAPHY PHOTOGRAPHIE

Table showing grid coordinates for photography compilation and restitution.

Grid zone designation table with columns for Easting and Northing coordinates.



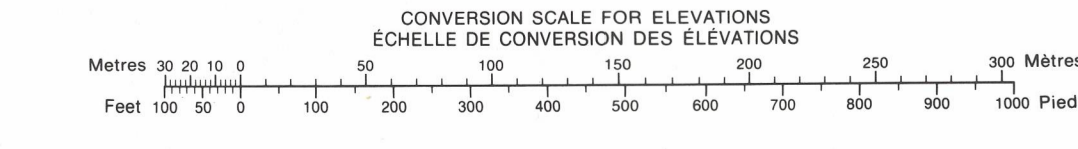
REVISION



REFERENCE POINT CHURCH — EGLISE (in above in above) POINT DE RÉFÉRENCE CHURCH — EGLISE (en dessous en dessous) EASTING: Read number on grid line immediately to left of point. LONGITUDE: Note le chiffre de la ligne du quadrillage immédiatement à gauche du repère. Estimate tenths of a square from this line eastward to point. Estime le nombre de dixièmes du carré entre cette ligne et le repère en direction est. NORTHING: Read number on grid line immediately below point. LATITUDE: Note le chiffre de la ligne du quadrillage immédiatement en dessous du repère. Estimate tenths of a square from this line northward to point. Estime le nombre de dixièmes du carré entre cette ligne et le repère en direction nord. GRID REFERENCE SAMPLE EXEMPLE DU QUADRILLAGE 975984

Grid reference table showing coordinates for various map sheets (e.g., 34 P/13, 34 P/14, 34 P/15).

ONE THOUSAND METRE UNIVERSAL TRANSVERSE MERCATOR GRID ZONE 18 QUADRILLAGE DE MILLE MÈTRES UNIVERSAL TRANSVERSE DE MERCATOR. The 1979 MAGNETIC BEARING is 20°52' (002 mils) WEST OF GRID NORTH. ANNUAL CHANGE DECREASES 12.7". GRID NORTH is 1°31' (27 mils) EAST of TRUE NORTH for centre of map. Le REPÈRE MAGNÉTIQUE en 1979 est à 33°52' (002 mils) OUEST du NORD DU QUADRILLAGE. VARIATION ANNUELLE DÉCROISSANTE 12.7". NORD DU QUADRILLAGE est 1°31' (27 mils) à l'est du NORD GÉOGRAPHIQUE au centre de la carte.



PRODUCED BY THE SURVEYS AND MAPPING BRANCH, DEPARTMENT OF ENERGY, MINES AND RESOURCES, OTTAWA. 1979 INFORMATION CURRENT AS OF 1955. COPIES MAY BE OBTAINED FROM THE CANADA MAP OFFICE, DEPARTMENT OF ENERGY, MINES AND RESOURCES, OTTAWA, OR YOUR NEAREST MAP DEALER. © 1979 HER MAJESTY THE QUEEN IN RIGHT OF CANADA. DEPARTMENT OF ENERGY, MINES AND RESOURCES.

ELEVATIONS IN METRES ABOVE MEAN SEA LEVEL CONTOUR INTERVAL 10 METRES NORTH AMERICAN DATUM 1927 TRANSVERSE MERCATOR PROJECTION

LAC WESP TERRITOIRE DU NOUVEAU-QUÉBEC QUÉBEC Scale 1:50,000 Echelle

ELEVATIONS IN METRES AU-DESSUS DU NIVEAU MOYEN DE LA MER ÉQUIDISTANCE DES COURBES 10 MÈTRES SYSTEME DE RÉFÉRENCE GÉODÉSIQUE NORD-AMÉRICAIN 1927 PROJECTION TRANSVERSE DE MERCATOR

ÉTABLI PAR LA DIRECTION DES LÈVES ET DE LA CARTOGRAPHIE, MINISTÈRE DE L'ÉNERGIE, DES MINES ET DES RESSOURCES, OTTAWA. 1979 RENSEIGNEMENTS À JOUR EN 1955. CES CARTES SONT EN VENTE AU BUREAU DES CARTES DU CANADA, MINISTÈRE DE L'ÉNERGIE, DES MINES ET DES RESSOURCES, OTTAWA, OU CHEZ LE Vendeur LE PLUS PRÈS. © 1979 SA MAJESTÉ LA REINE DU CHEF DU CANADA, MINISTÈRE DE L'ÉNERGIE, DES MINES ET DES RESSOURCES.

ON PEUT OBTENIR DES RENSEIGNEMENTS SUR LE LIEU ET L'ALTITUDE EXACTE DES REPÈRES DE NIVELLEMENT EN ÉCRIVANT AUX LÈVES GÉODÉSQUES, DIRECTION DES LÈVES ET DE LA CARTOGRAPHIE, OTTAWA.