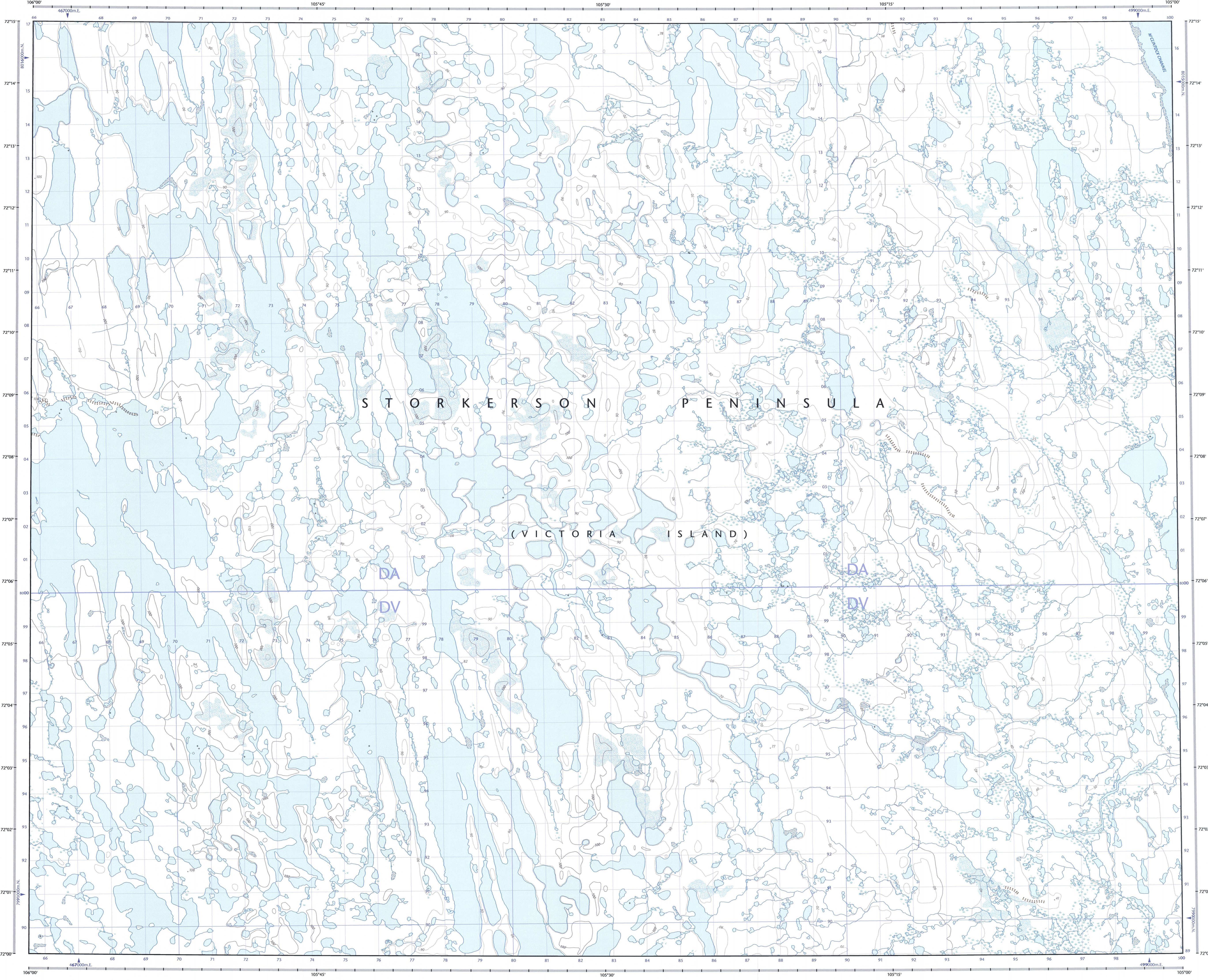


- Road: hard surface, more than 2 lanes; service centre
Route: revêtement dur, plus de 2 voies; centre de service
- Road: hard surface, 2 lanes; less than 2 lanes; unimproved
Route: revêtement dur, 2 voies; moins de 2 voies; non amélioré
- Road: hard surface, street, loose or stabilized surface, street, conduit bridge
Route: revêtement dur, rue; de gravier; aggloméré; rue; pont de canalisation
- Road: loose or stabilized surface, all season, 2 lanes or more; less than 2 lanes
Route: de gravier; aggloméré, toute saison, 2 voies ou plus; moins de 2 voies
- Road: loose surface, dry weather; vehicle track or winter road; trail; parking
Route: de gravier; temps sec; chemin de terre ou d'hiver; sentier; parking
- Highway interchange; highway route number; built-up area
Échangeur routier; numéro de route; agglomération
- Railway: single track; railway station; trestle; multiple tracks; turntable
Chemin de fer, voie unique; gare; chevalet; voies multiples; plaque tournante
- Railway: abandoned; railway yard
Chemin de fer, abandonné; gare de triage
- Rapid transit; rail; road; footbridge
Transport rapide; voie ferrée; ponton; passerelle
- Causeway; covered bridge; tunnel; bridge; movable bridge
Chaussée; pont couvert; tunnel; pont; pont mobile
- Boundary: international
Limite: internationale
- Boundary: provincial or territorial
Limite: provinciale ou territoriale
- Boundary: unimproved provincial or territorial; area outline
Limite: provinciale ou territoriale non améliorée; surface délimitée
- Boundary: administrative; recreational
Limite: administrative; récréative
- Boundary: geographic; unsurveyed geographic
Limite: géographique; géographique non arpentée
- Fort; wall; fence
Fort; mur; clôture
- Power transmission line; multiple lines; submarine cable
Ligne de transport d'énergie; lignes multiples; câble sous-marin
- Pipeline: oil; natural gas
Pipeline: pétrole; gaz naturel
- Pipeline: multi-use; control valve; multiple lines
Pipeline: utilisation multiple; valve de contrôle; lignes multiples
- Pipeline: underground; oil; natural gas; multi-use
Pipeline: souterrain; pétrole; gaz naturel; utilisation multiple
- Mine: pit; sand, gravel, clay; quarry
Mine: sablière, gravrière; carrière
- Airport or airfield; official, nonofficial; heliport
Aéroport ou terrain d'aviation: officiel; non officiel; hélicoptère
- Chimney: industrial; flare stack; burner; height; lumberyard
Chimée: industrielle; torches; brûleur; hauteur; parc à bois débâchés
- Tank: water tank; radio antenna; radar telescope
Citernes: citerne d'eau; antenne radar; radiotélescope
- Silo; grain elevator; clearance tower
Silo; élévateur à grains; tour de dégagement
- Electric facility: oil or natural gas facility; wind-operated device
Installation électrique; installation pétrolière ou gazière; éolienne
- Tower: communication; fire; control
Tour: communication; incendie; contrôle
- Domestic waste; liquid waste; industrial solid deposit
Déchet domestique; déchet liquide; dépôt de solide industriel
- Lookout; historic site; mine; zoo
Belvédère; lieu historique; mine; zoo
- Golf course; campground; all areas; sports field
Terrain de golf; terrain de camping; stade de ski; centre sportif
- Aerial cableway; ski lift; sports track; arena
Télécabine; remontée-pente; piste de course; arène
- Building: unidentified buildings; religious; educational; cabin
Bâtiment: bâtiments non identifiés; religieux; d'enseignement; cabane
- Hospital; medical center; senior citizens home; lodging
Hôpital; centre médical; résidence pour personnes âgées; gîte
- City hall; municipal hall; community centre
Maison de ville; salle municipale; centre communautaire
- Custom post; wagon or wooden station; cemetery
Poste de douane; poste de garde forestier ou poste de garde de parc; cimetière
- Court house; correctional institute
Palais de justice; établissement correctionnel
- Fire station; police station; armoury
Caserne de pompiers; poste de police; manège militaire
- Wasteway or overflow; watercourse; disappearing stream
Plan d'eau ou littoral; cours d'eau; cours d'eau disparaissant
- Navigation light; ferry route; navigation beacon
Feu de navigation; itinéraire; bouée de navigation
- Coast Guard station; seaplane anchorage; marina
Station de la garde côtière; mouillage d'hydravion; marina
- Fish ladder; dam; small, large; carrying road
Échelle à poissons; barrage; ponton; grand; portant une route
- Dyke or scowall; wharf; breakwater
Dighe ou mur de protection; quais; brise-lames
- Boat ramp; pier or dock
Rampe de mise à l'eau; quai
- Drydock; slip; crib or abandoned bridge pier; ford
Cale sèche; cale; caisson ou pile de pont abandonné; gué
- Conduit; lock; spring
Canalet; éclusé; source
- Reservoir; underground reservoir; fish pound
Réservoir; réservoir souterrain; viviers dans l'eau
- Dry river bed; sand in water; freshwater flat; intermittent lake, slough
Lit de rivière à sec; sable dans l'eau; terrain plat; lac intermittent, tourbière
- Rapids; falls
Rapiéds; chutes
- Rocky ledge; rocky reef; rocks in water; exposed alpine rock
Banc rocheux; récif; rochers dans l'eau; épage émergé
- Moraine; glacial debris; permanent snow and ice
Moraine; débris glaciaires; neige et glace permanents
- Wetlands: marsh, muskeg; swamp; marsh in water; string bog
Terres humides: marais; muskeg; marécage; marais dans l'eau; tourbière réticulée
- Fundra ponds; tundra polygons; peat bog
Étang de tourbière; polygones de tourbière; tourbière à paille
- Sand; esker; pingo; wooded area
Sable; esker; pingo; pingo; région boisée
- Contour: index; intermediate; approximate
Courbe de niveau: maitresse; intermédiaire; approximative
- Depression contour; spot elevation; cave
Courbe de creux; point cote; cavité

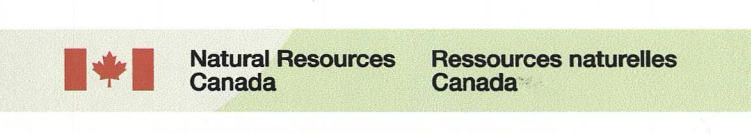


78-A/2 SCALE 1:50 000 EDITION 02

NO TITLE



72°30'	78-A/6	78-A/7
72°15'	78-A/1	78-A/1
72°00'	77-H/14	77-H/16
71°45'	100°00'	100°00'



Map content validity dates
 • Road network, Absent
 • Hydrographic network, 1958 - 2000
 • Vegetation, Absent
 • Buildings, Absent
 • Boundaries, Absent
 • Toponymy, 2004 - 2010

Detailed metadata can be found at: <http://GeoGratis.gc.ca>

For corrections, additions or comments concerning the content of this map, please contact Natural Resources Canada at: <http://maps.nrcan.gc.ca>
 Visit our Web site: <http://maps.nrcan.gc.ca>

© 2010. Her Majesty the Queen in Right of Canada.

This map is not to be used for air or marine navigation.

Dates de validité du contenu de la carte
 • Réseau routier, Absent
 • Réseau hydrographique, 1958 - 2000
 • Végétation, Absent
 • Bâtiements, Absent
 • Limites, Absent
 • Toponymie, 2004 - 2010

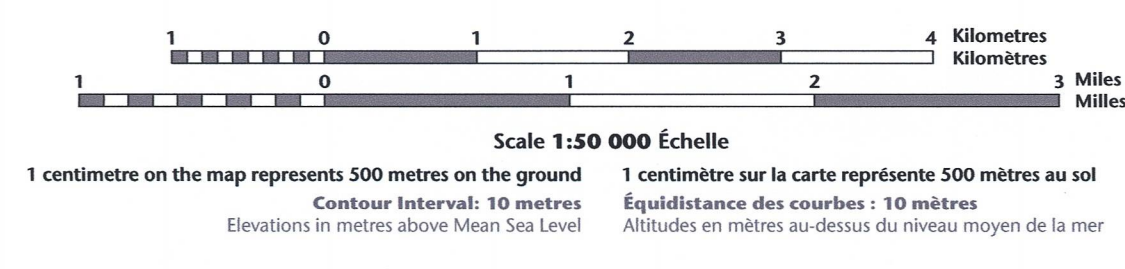
Consultez les métadonnées détaillées sur : <http://GeoGratis.gc.ca>

Pour toutes corrections, additions ou commentaires concernant le contenu de cette carte, veuillez contacter Ressources naturelles Canada par courriel électronique à : cartes.nrcan.gc.ca
 Visitez notre site Web : <http://cartes.nrcan.gc.ca>

© 2010. Sa Majesté la Reine du chef du Canada.

Cette carte ne doit pas être utilisée pour la navigation aérienne ou maritime.

NO TITLE
Nunavut



Use diagram only to obtain numeric values
 Approximate Mean Declination 2010
 for centre of map
 Annual change decreasing 53.9'

N'utiliser le diagramme que pour obtenir les valeurs numériques
 Déclinaison moyenne approximative au centre de la carte en 2010
 Variation annuelle décroissante 53.9'

For magnetic declination information, visit: <http://gc.nrcan.gc.ca/geomatics>
 Pour l'information sur la déclinaison magnétique, visitez : <http://gc.nrcan.gc.ca/geomatics>

The magnetic compass may be erratic in this region
 La boussole sera peut-être instable dans cette région

100 000 metre Square
 Identification du carré de 100 000 mètres

Transverse Mercator Projection
 Projection transverse de Mercator
 North American Datum 1983
 Système de référence nord-américain 1983

1000 metre Universal Transverse Mercator Grid
 Zone 13
 Désignation de la zone du quadrillage de Mercator de 1000 mètres

Grid Zone Designation
 13
 Désignation de la zone du quadrillage

A label on how to estimate position from the UTM grid can be found at: <http://maps.nrcan.gc.ca/topo101>
 Consultez le tutoriel sur la manière d'évaluer la position à partir de la grille UTM sur : <http://cartes.nrcan.gc.ca/topo101>

Printed map / Carte imprimée
 Cat. no. 78-A/2
 M116-2-078A02
 ISBN 978-0-660-65718-9

Digital map / Carte numérique
 Cat. no. 78-A/2
 M116-2-078A02 PDF
 ISBN 978-1-100-51984-5

78-A/2
 SCALE
 ÉCHELLE 1:50 000
 EDITION 02
 VERSION 02
 SERIES A713