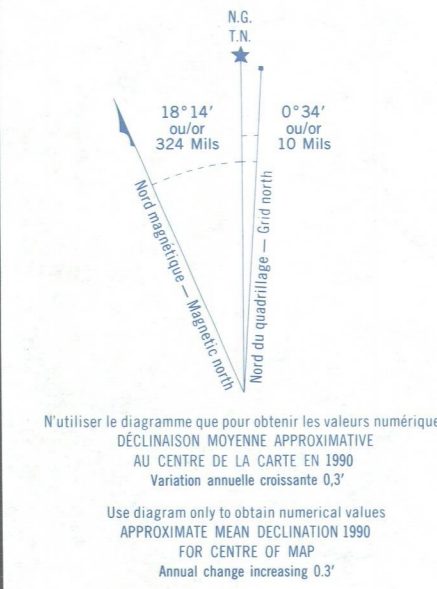
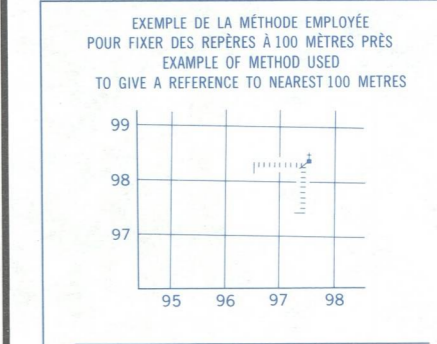
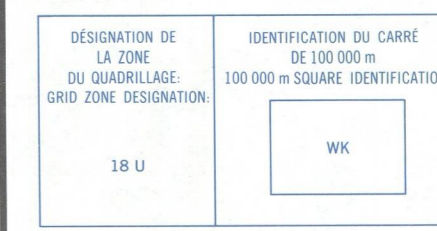


Référence de cette carte pour usage militaire: Série A 761, Série 32 G/1, Carte MAP  
 Military users refer to this map as: Edition 3 MCE, Edition



QUADRILLAGE UNIVERSEL TRANSVERSE DE MERCATOR  
 ZONE 18  
 DE MILLE MÈTRES  
 ONE THOUSAND METRE  
 UNIVERSAL TRANSVERSE MERCATOR GRID



|        |        |        |
|--------|--------|--------|
| 32 G7  | 32 G8  | 32 G5  |
| 32 G2  | 32 G1  | 32 H4  |
| 32 B15 | 32 B16 | 32 A13 |

Tableau d'alignement de Système national de référence cartographique / Index to adjoining Maps of the National Geographic System

ÉTABLI PAR LE CENTRE CANADIEN DE CARTOGRAPHIE, MINISTÈRE DE L'ÉNERGIE DES MINES ET DES RESSOURCES. RENDU PUBLIC EN 1990. PUBLISHED BY THE CANADIAN MAP SERVICE, DEPARTMENT OF ENERGY, MINES AND RESOURCES, OTTAWA, ONTARIO. PUBLISHED 1990.

LES CARTES SONT EN VENTE AU BUREAU DES CARTES DU CANADA, MINISTÈRE DE L'ÉNERGIE DES MINES ET DES RESSOURCES, OTTAWA, ONTARIO. CHEZ LE VENDEUR LE PLUS PRÈS. THESE MAPS ARE AVAILABLE FROM THE CANADIAN MAP SERVICE, DEPARTMENT OF ENERGY, MINES AND RESOURCES, OTTAWA, ONTARIO. AT THE NEAREST MAP DEALER.

© 1990, SA MAJESTÉ LA REINE DU QUÉBEC / © 1990, HER MAJESTY THE QUEEN IN RIGHT OF CANADA, MINISTÈRE DE L'ÉNERGIE, DES MINES ET DES RESSOURCES. DEPARTMENT OF ENERGY, MINES AND RESOURCES.

Roads: granit, aggloméré, toute saison / loose or stabilized surface, all weather  
 de gravier, temps sec / loose surface, dry weather  
 route non classée ou rue / unclassified road or street  
 de fer / cart track  
 sentier, période ou portage / trail, cut line or portage

**LAC POUTRINCOURT**  
**QUÉBEC**

Échelle 1:50 000 Scale  
 Mètres 0 1000 2000 3000 4000 Metres  
 Miles 0 1 2 3 Miles

ÉCHELLE DE CONVERSION DES ALTITUDES  
 Mètres 30 20 10 0 100 200 300  
 Pieds 100 66 33 0 330 660 990

CONVERSION SCALE FOR ELEVATIONS  
 Feet 100 66 33 0 330 660 990

ÉQUIDISTANCE DES COURBES DE NIVEAU / Contour Interval: 50 Feet  
 Altitudes en pieds / Elevations in Feet above Mean Sea Level  
 Système de référence géodésique nord-américain 1927 / North American Datum 1927  
 Projection Transverse de Mercator / Transverse Mercator Projection

Produced by the Canada Centre for Mapping, Department of Energy, Mines and Resources. Information concerning bench marks and horizontal survey measurements can be obtained from Geomatics Survey, Canada Centre for Mapping, Ottawa.

COPIES MAY BE OBTAINED FROM THE CANADIAN MAP SERVICE, DEPARTMENT OF ENERGY, MINES AND RESOURCES, OTTAWA, ONTARIO. NEAREST MAP DEALER.

**LAC POUTRINCOURT**  
 32 G/1  
 ÉDITION 3 EDITION

