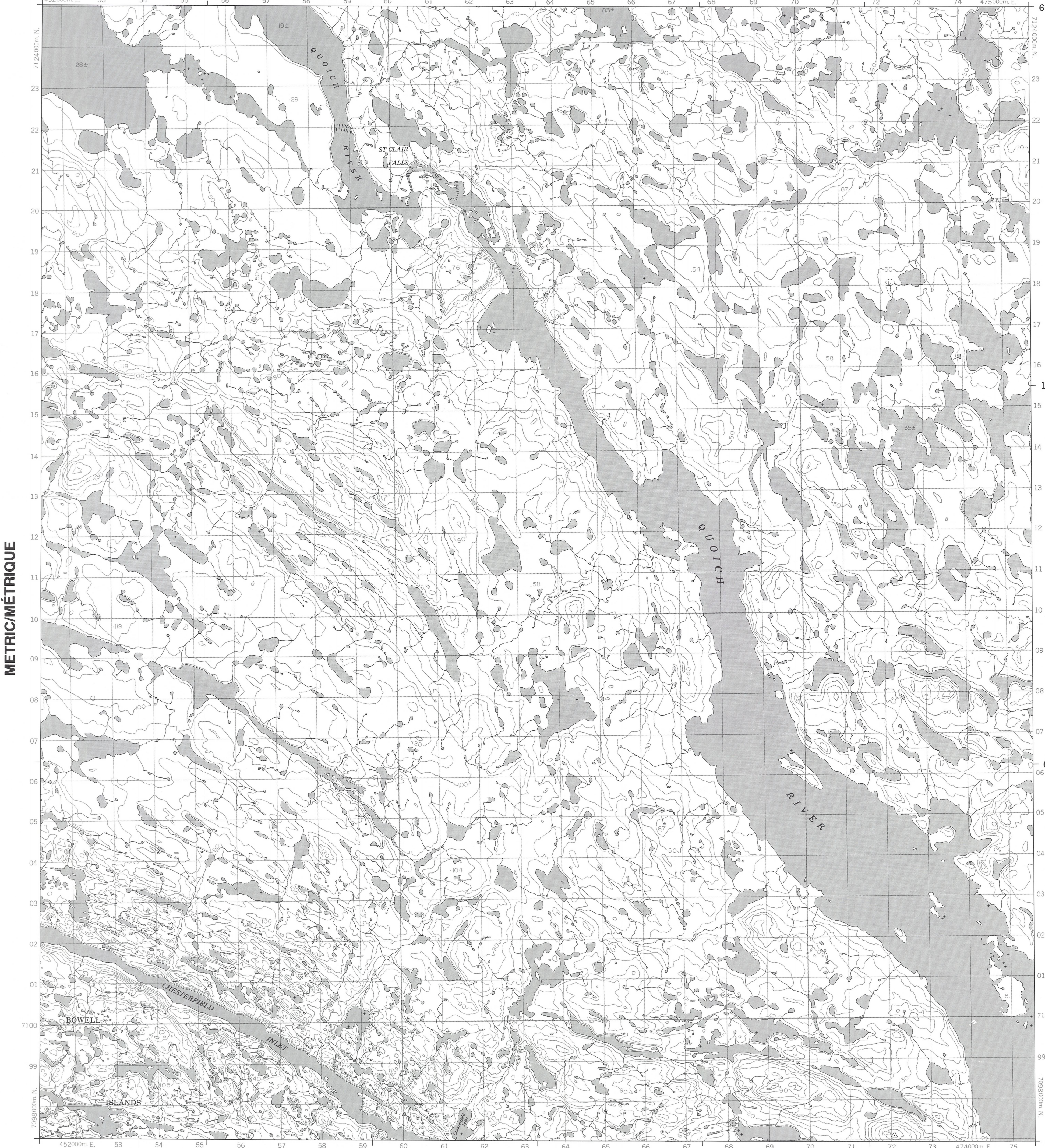


Military users, refer to this map as: Références de cette carte pour usage militaire: SÉRIE A 701 SÉRIE MAP 56 C/4 CARTE ÉDITION 1 MCE ÉDITION

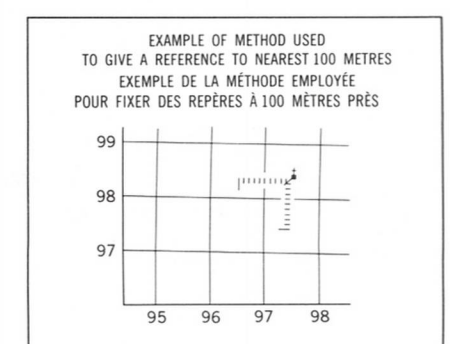
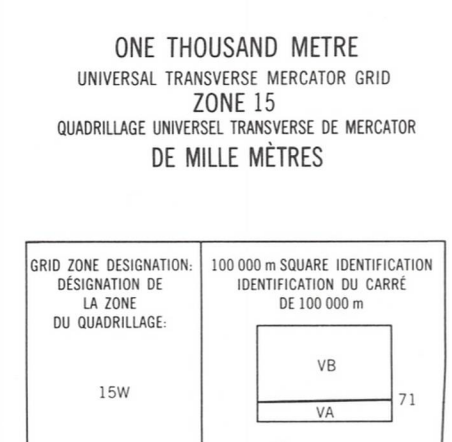
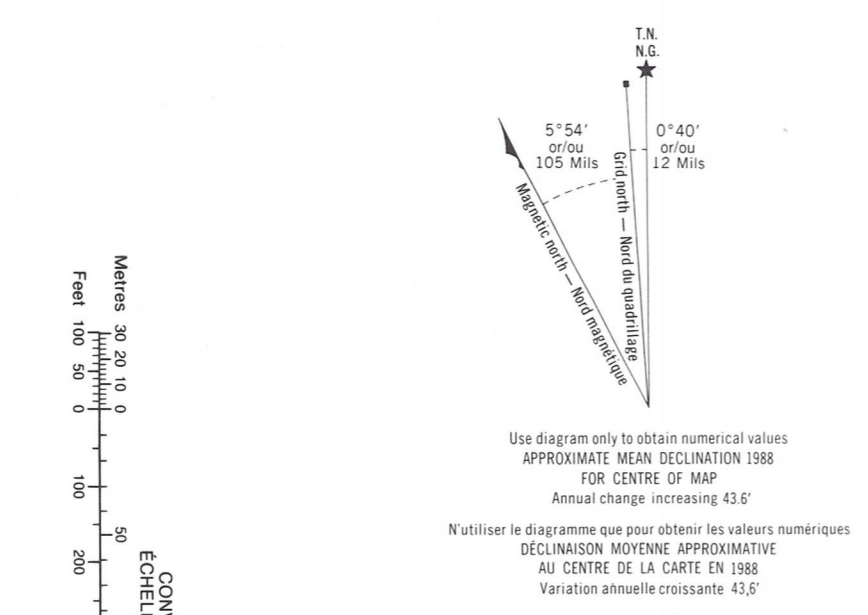
ST CLAIR FALLS 56 C/4 ÉDITION 1 ÉDITION



METRIC/MÉTRIQUE

METRIC/MÉTRIQUE

Legend - Légende table listing symbols for various features like roads, railways, bridges, and terrain types.



Index table showing grid coordinates for adjacent maps: 56 D/8, 56 C/5, 56 C/6, 56 D/1, 56 C/4, 56 C/3, 55 M/16, 55 N/13, 55 N/14.

Produced by the Survey and Mapping Branch, Department of Energy, Mines and Resources, from aerial photographs taken in 1979. Published in 1988.

Elevations in metres above mean sea level. Contour interval... 10 metres. North American Datum 1927. Transverse Mercator Projection.

ST CLAIR FALLS DISTRICT OF KEEWATIN. Scale 1:50 000. Échelle 1:50 000. Includes a scale bar in metres and miles.

Altitudes in metres. Equidistance of contours... 10 metres. Système de référence géodésique nord-américain 1927. Projection transverse de Mercator.

Établi par la direction des levés et de la cartographie, Ministère de l'énergie, des mines et des ressources, à l'aide de photographies aériennes prises en 1979. Publié en 1988.

The magnetic compass may be erratic in this area. La boussole sera peut-être instable dans cette région.

ST CLAIR FALLS 56 C/4 ÉDITION 1 ÉDITION. Energy, Mines and Resources Canada. Énergie, Mines et Ressources Canada.