

Military users, refer to this map as: SÉRIE A 742 SÉRIE MAP 72 J/5 CARTE Références de cette carte pour usage militaire: ÉDITION 3 MCE ÉDITION


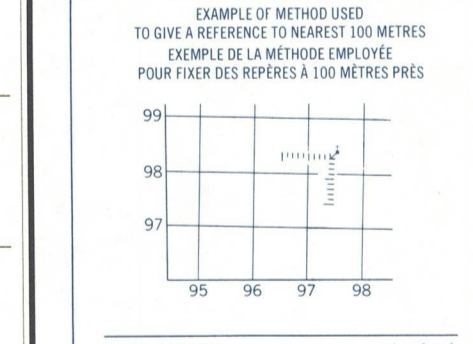
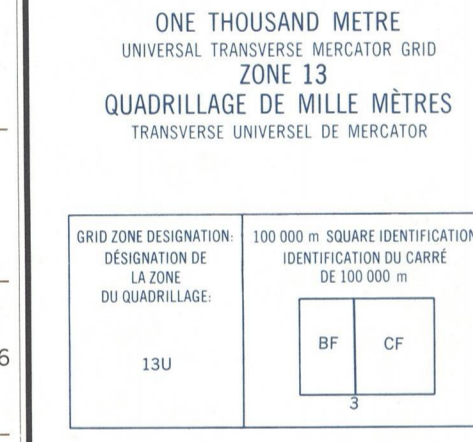
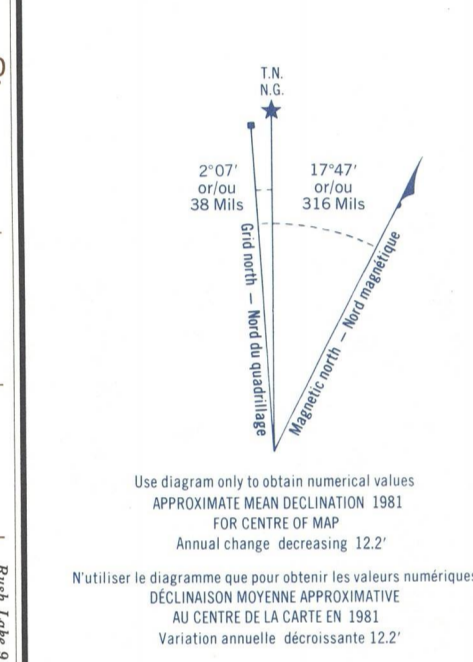
GLOSSARY GLOSSAIRE

Airfield	Terrain d'aérodrome
Area	Acte
City Limits	Limites de ville
Quadrant	Quadrant
Mitch	Fossé
Dugout	Dégout
Cherch	Abouche
Filtration Plant	Usine de filtration
Can	Can
Golf Course	Terrain de golf
Junk Yard	Feraille
Kiss	Four
Lookout	Belvédère
Mine Waste	Déchet de mine
Oil Wells	Forage de pétrole
Park	Parc
Risk	Patinoire
Senior Citizens Home	Foyer de jour d'âge
St. Area	Station de St.
String Bag	Fondrière à filaments
Survival Unit	Ligne de survie
Tank	Réservoir
Water	Eau
Water Road	Chemin d'eau

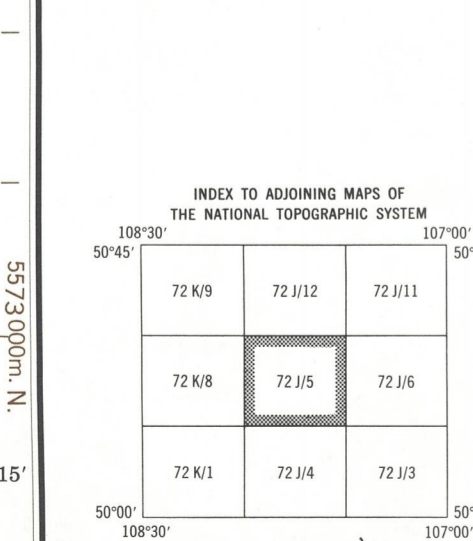
For a complete glossary see reverse side
Pour un glossaire complet, voir au verso

ABBREVIATIONS ABRÉVIATIONS

Aband.	Abandonné	Abandonné de
Cemeter.	Cimetière	Cimetière
CD	County	Comté
L	Location	Location
Fy	Ferry	Traversier
IR	Indian Reserve	Réservation indienne
H	Hospital	Hôpital
LAT	Latitude	Latitude
M	Municipality	Municipalité
Post Office	Post Office	Bureau de poste
PH	Power House	Centrale électrique
RCMP	Royal Canadian Mounted Police	Gendarmerie Royale Canadienne
Res.	Reservoir	Réservoir
Trans. Sta.	Transformer Station	Station de transformation
Tree Farm Licence	Tree Farm Licence	Licence de silviculture



**BROWN NUMBERED TICKS INDICATE
THE 1000 METRE U.T.M. GRID
ZONE 13
LES AMORCES BRUNES NUMÉROTÉES REPRÉSENTENT
LE QUADRILLAGE DE 1000 MÈTRES U.T.M.**



Produced by the SURVEYS AND MAPPING BRANCH, DEPARTMENT OF ENERGY, MINES AND RESOURCES. Updated from aerial photographs taken in 1979. Culture data 1980. Published in 1982.

Cartes publiées par le Bureau des Cartes du Canada, Ministère de l'Énergie, des Mines et des Ressources, Ottawa, en 1982. Données culturelles 1979. Photographies aériennes prises en 1979. Vérification des données en 1980.

© 1982, Her Majesty the Queen in Right of Canada, Department of Energy, Mines and Resources.

**SWIFT CURRENT
SASKATCHEWAN
WEST OF THIRD MERIDIAN - OUEST DU TROISIÈME MÉRIDIEN**

Scale 1:50,000 Échelle

Roads: hard surface, all weather; hard surface, all weather; loose or stabilized surface, all weather; loose surface, dry weather; unclassified streets; cart track; trail, cut line or drainage.

Routes: routes toutes saisons; routes toutes saisons; routes toutes saisons; routes toutes saisons; routes hors classe; routes hors classe; sentier, cercle ou cortège.

FOR COMPLETE REFERENCE SEE REVERSE SIDE / POUR UNE LISTE COMPLÈTE DES SIGNES VOIR AU VERSO

Information concerning location and precise elevation of bench marks can be obtained by visiting the Geodetic Survey, Survey and Mapping Branch, Ottawa.

On peut obtenir des renseignements sur le lieu et l'altitude exacte des repères de nivellement en visitant le Service de Levé géodésique, Direction des levés et de cartographie, Ottawa.

**CONVERSION SCALE FOR ELEVATIONS
ÉCHELLE DE CONVERSION DES ALTITUDES**

Metres 30 20 10 0 100 200 300 400 500 600 700 800 900 1000

Feet 100 200 300 400 500 600 700 800 900 1000

**CONTOUR INTERVAL 25 FEET
Altitudes en pieds**

North American Datum 1987
Transverse Mercator Projection

**ÉCHARTONNEMENT DES COURBES 25 PIEDS
Altitudes en mètres**

Projections Transverse de Mercator, 1987

Éditée par la DIRECTION DES LEVÉS ET DE LA CARTOGRAPHIE, MINISTÈRE DE L'ÉNERGIE, DES MINES ET DES RESSOURCES. Mise à jour à l'aide de photographies aériennes prises en 1979. Vérification des données en 1980.

Les cartes sont en vente au Bureau des Cartes du Canada, Ministère de l'Énergie, des Mines et des Ressources, Ottawa, en 1982. Le modèle est en français.

© 1982, Sa Majesté La Reine du Chef du Canada, Ministère de l'Énergie, des Mines et des Ressources.

**SWIFT CURRENT
72 J/5**

EDITION 3 ÉDITION

Energy, Mines and Resources Canada / Énergie, Mines et Ressources Canada