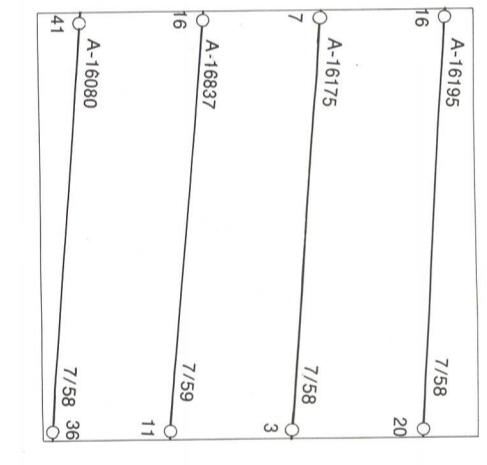


LEGEND - LÉGENDE

Legend table with two columns: English and French descriptions of symbols for roads, bridges, railways, buildings, and terrain features.

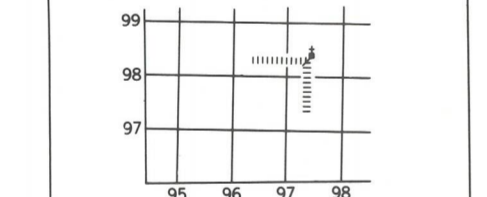
PHOTOGRAPHY PHOTOGRAPHIE




GRID ZONE DESIGNATION IDENTIFICATION DU CARRE DE 100 000 M



EXAMPLE OF METHOD USED TO OBTAIN REFERENCE POINTS FOR FIXING REFERENCES TO 50 METRES



REVISION REVISION



REFERENCE POINT CHURCH - ÉGLISE (in above) (ci-dessus) EASTING: Read number on grid line immediately to left of point. LONGITUDE: Lire le chiffre de la ligne de quadrillage immédiatement à gauche du repère. Estimate tenths of a square from this line eastward by point. Estimer le nombre de dixièmes du carré entre cette ligne et le repère en direction est. NORTHING: Read number on grid line immediately below point. LATITUDE: Lire le chiffre de la ligne de quadrillage immédiatement en dessous du repère. Estimate tenths of a square from this line northward by point. Estimer le nombre de dixièmes du carré entre cette ligne et le repère en direction nord. GRID REFERENCE LETTERS EXEMPLE DU QUADRILLAGE Nomenclature des lettres des zones de 100 000 mètres (ci-dessus) La position relative correspond à 100 000 mètres (ci-dessus) 15 X VM

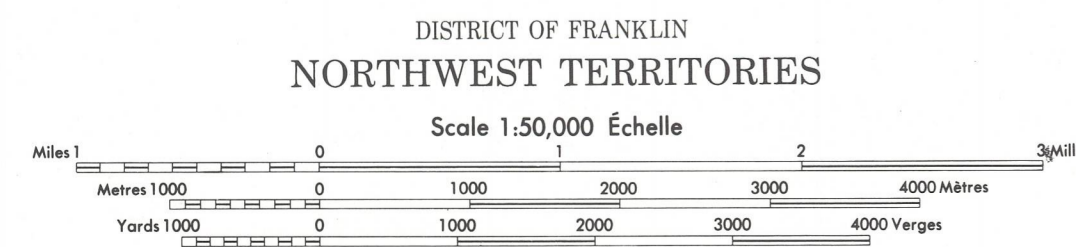
Table of grid zone designations: 58 C/11, 58 C/10, 58 C/9, 58 C/6, 58 C/7, 58 C/8, 58 C/3, 58 C/2, 58 C/1.

ONE THOUSAND METRE UNIVERSAL TRANSVERSE MERCATOR GRID ZONE 15 QUADRILLAGE DE MILLE MÈTRES UNIVERSEL TRANSVERSE DE MERCATOR. The 1979 MAGNETIC BEARING is 52°19' (330 miles) WEST OF GRID NORTH IN THIS AREA. ANNUAL CHANGE DECREASING 85.4". GRID NORTH is 0°09' (9 miles) WEST OF TRUE NORTH for centre of map. LA REPERE MAGNETIQUE en 1979 est à 52°19' (330 miles) OUEST DU NORD DU QUADRILLAGE. VARIATION ANNUELLE DÉCROISSANTE 85.4". NORD DU QUADRILLAGE est 0°09' (9 miles) à l'ouest du NORD GÉOGRAPHIQUE au centre de la carte.

THE MAGNETIC COMPASS IS LIKELY TO BE USELESS IN THIS AREA. LA BOUSSOLE SERA PROBABLEMENT INUTILE DANS CETTE RÉGION.

PRODUCED BY THE SURVEYS AND MAPPING BRANCH, DEPARTMENT OF ENERGY, MINES AND RESOURCES, OTTAWA, 1978. INFORMATION CURRENT AS OF 1980. COPIES MAY BE OBTAINED FROM THE CANADA MAP OFFICE, DEPARTMENT OF ENERGY, MINES AND RESOURCES, OTTAWA, OR YOUR NEAREST MAP DEALER. © 1978 HER MAJESTY THE QUEEN IN RIGHT OF CANADA, DEPARTMENT OF ENERGY, MINES AND RESOURCES.

ELEVATIONS IN METRES ABOVE MEAN SEA LEVEL CONTOUR INTERVAL ..... 10 METRES NORTH AMERICAN DATUM 1927 TRANSVERSE MERCATOR PROJECTION



ELEVATIONS IN METRES AU-DESSUS DU NIVEAU MOYEN DE LA MER ÉQUIDISTANCE DES COURBES ..... 10 MÈTRES SYSTÈME DE RÉFÉRENCE GÉODÉSIQUE NORD-AMÉRICAIN 1927 PROJECTION TRANSVERSE DE MERCATOR

ÉTABLI PAR LA DIRECTION DES LEVÉS ET DE LA CARTOGRAPHIE, MINISTÈRE DE L'ÉNERGIE, DES MINES ET DES RESSOURCES, OTTAWA, EN 1978. RENSEIGNEMENTS À JOUR EN 1980. CES CARTES SONT EN VENTE AU BUREAU DES CARTES DU CANADA, MINISTÈRE DE L'ÉNERGIE, DES MINES ET DES RESSOURCES, OTTAWA, OU CHEZ LE VENDEUR LE PLUS PRÈS. © 1978, SA MAJESTÉ LA REINE DU CHEF DU CANADA, MINISTÈRE DE L'ÉNERGIE, DES MINES ET DES RESSOURCES.

