

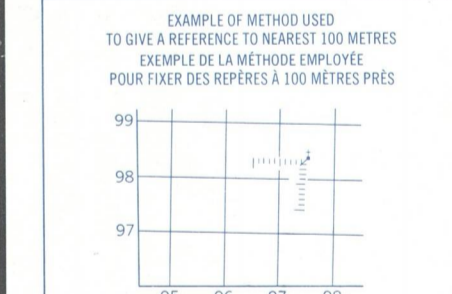
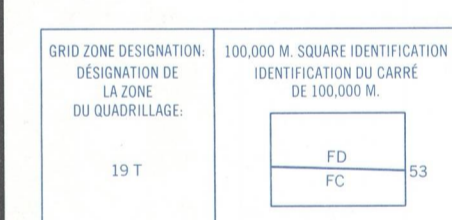


Military users, refer to this map as: **SÉRIE A 791 SÉRIE**  
 Référence de cette carte: **MAP 21-014 CARTE**  
 pour usage militaire: **EDITION 2 MCE ÉDITION**



ONE THOUSAND METRE  
 UNIVERSAL TRANSVERSE MERCATOR GRID  
**ZONE 19**  
 QUADRILLAGE DE MILLE MÈTRES  
 TRANSVERSE UNIVERSAL DE MERCATOR



REFERENCE POINT: CHURCH - ÉGLISE (see sheet 04-05000)  
 EASTING: Road number on grid line immediately to left of point  
 LONGITUDE EST: Route le chiffre de la ligne de quadrillage immédiatement à gauche du repère  
 ESTIMATE LENGTH OF SQUARE FROM THIS LINE NORTHWARD TO POINT  
 Estimer le nombre de diagonales du carré entre cette ligne et le repère en direction nord  
 GRID REFERENCE: 975064  
 RÉFÉRENCE AU QUADRILLAGE: 975064  
 Measure on grid reference 100,000 metres (about 63 miles) to the nearest 100 metres (about 63 miles) from the reference point.

TABLEAU D'ASSEMBLAGE DU SYSTÈME NATIONAL DE RÉFÉRENCE CARTOGRAPHIQUE

22-014	22-013	22-012
21-013	21-014	21-015
21-012	21-011	21-010

Produced by the SURVEYS AND MAPPING BRANCH, DEPARTMENT OF ENERGY, MINES AND TECHNICAL SERVICES from aerial photographs taken in 1972. Culture check 1973. Printed 1976.  
 Copies may be obtained from the Canada Map Office, Department of Energy, Mines and Resources, Ottawa, or your nearest map dealer.  
 © Canada Copyrights Reserved 1976.

- |                                                 |                                                  |                          |                        |
|-------------------------------------------------|--------------------------------------------------|--------------------------|------------------------|
| Roads: —————                                    | Roads: —————                                     | Small highways: ————     | Small roads: ————      |
| hard surface, all weather: ————                 | durée, toute saison: ————                        | 2 wheelers allowed: ———— | voies de 2 roues: ———— |
| hard surface, all weather: ————                 | durée, toute saison: ————                        | 2 wheelers allowed: ———— | voies de 2 roues: ———— |
| loose or stabilized surface, all weather: ————  | de gravier, temps sec et conditions sèches: ———— | 2 wheelers allowed: ———— | voies de 2 roues: ———— |
| loose surface, dry weather and unimproved: ———— | de gravier, temps sec et conditions sèches: ———— | 2 wheelers allowed: ———— | voies de 2 roues: ———— |
| cart track: ————                                | de terre: ————                                   | 2 wheelers allowed: ———— | voies de 2 roues: ———— |
| trail, cut line or portage: ————                | sentier, percée ou portage: ————                 | 2 wheelers allowed: ———— | voies de 2 roues: ———— |



Établi par la DIRECTION DES LEVÉS ET DE LA CARTOGRAPHIE, MINISTÈRE DE L'ÉNERGIE, DES MINES ET DES SERVICES TECHNIQUES, à partir de photographies aériennes prises en 1972. Vérification des coupures en 1976. Imprimé en 1976.  
 Ces cartes sont en vente au Bureau des Cartes du Canada, Ministère de l'Énergie, des Mines et des Ressources, Ottawa, ou chez le vendeur le plus près.  
 © Canada 1976. Tous droits réservés.

INDEX TO ADJOINING MAPS OF THE NATIONAL TOPOGRAPHIC SYSTEM