

Military users refer to this map as: SÉRIE A 701 SÉRIE MAP 58 E/16 CARTE Références de cette carte pour usage militaire: ÉDITION 1 MCE ÉDITION

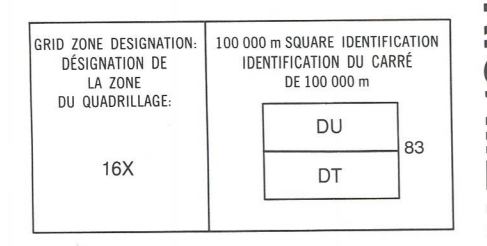
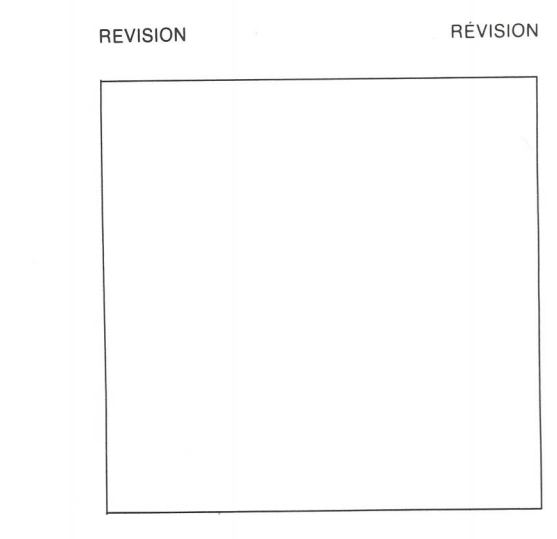
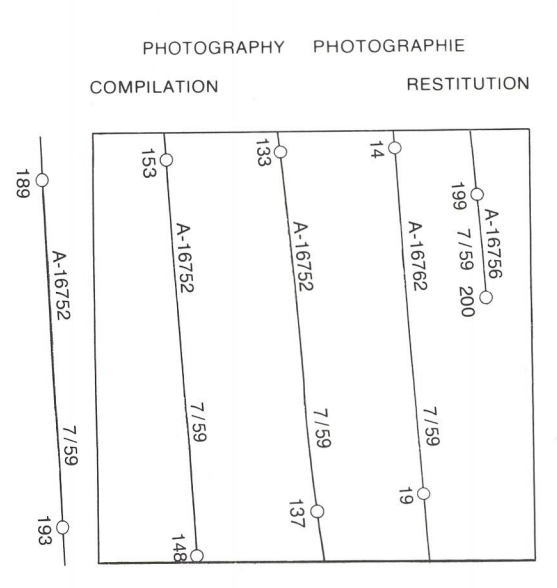


METRIC/MÉTRIQUE

METRIC/MÉTRIQUE

LEGEND - LÉGENDE

- ROAD, HARD SURFACE, ALL WEATHER... ROUTE, SURFACE DURCIE, TOUTES SAISONS
ROAD, LOOSE SURFACE... ROUTE, SURFACE DE GRAVIER
CART TRACK, WINTER ROAD... CHEMIN DE CHARRON, ROUTE D'HIVER
TRAIL, CUT LINE, PORTAGE... SENTIER, PERÇEE OU PORTAGE
BUILT-UP AREA... AGGLOMERATION
RAILWAY: SIDING, STATION, STOP... CHEMIN DE FER: VOIE D'ÉVÈNEMENT, STATION, ARRÊT
SEAPLANE BASE; SEAPLANE ANCHORAGE... BASE D'HYDRAVIONS; ANCRAGE D'HYDRAVIONS
HOUSE; BARN... MAISON; GRANDE



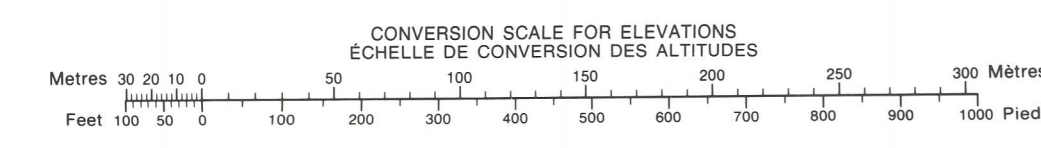
EXAMPLE OF METHOD USED TO GIVE A REFERENCE TO NEAREST 100 METRES... EXEMPLE DE LA MÉTHODE EMPLOYÉE POUR FIXER DES RÉFÉRENCES À 100 MÈTRES PRÈS

ONE THOUSAND METRE UNIVERSAL TRANSVERSE MERCATOR GRID ZONE 18 QUADRILLAGE DE MILLE MÈTRES TRANSVERSE UNIVERSEL DE MERCATOR

Table with grid coordinates: 58 H/2, 58 H/1, 48 G/4, 58 E/15, 58 E/16, 48 F/13, 58 E/10, 58 E/9, 48 F/12

The 1984 MAGNETIC BEARING is 68°20' (1215 min) WEST OF GRID NORTH... ANGLE ANNUEL DÉCROISSANT 67.6'

THE MAGNETIC COMPASS IS LIKELY TO BE USELESS IN THIS AREA... LA BOUSSOLE SERA PROBABLEMENT INUTILE DANS CETTE RÉGION



PRODUCED BY THE SURVEYS AND MAPPING BRANCH, DEPARTMENT OF ENERGY, MINES AND RESOURCES, OTTAWA, PUBLIÉE EN 1984.

ELEVATIONS IN METRES ABOVE MEAN SEA LEVEL. CONTOUR INTERVAL 10 METRES. NORTH AMERICAN DATUM 1927. TRANSVERSE MERCATOR PROJECTION.

RYDER INLET. DISTRICT OF FRANKLIN. NORTHWEST TERRITORIES. TERRITOIRES DU NORD-OUEST. Scale 1:50 000 Échelle.

ALTITUDES EN MÈTRES. ÉQUIDISTANCE DES COURBES 10 MÈTRES. SYSTÈME DE RÉFÉRENCE GÉODÉSIQUE NORD-AMÉRICAIN 1927. PROJECTION TRANSVERSE DE MERCATOR.

ÉTABLI PAR LA DIRECTION DES LÈVES ET DE LA CARTOGRAPHIE, MINISTÈRE DE L'ÉNERGIE, DES MINES ET DES RESSOURCES, OTTAWA, PUBLIÉE EN 1984.