
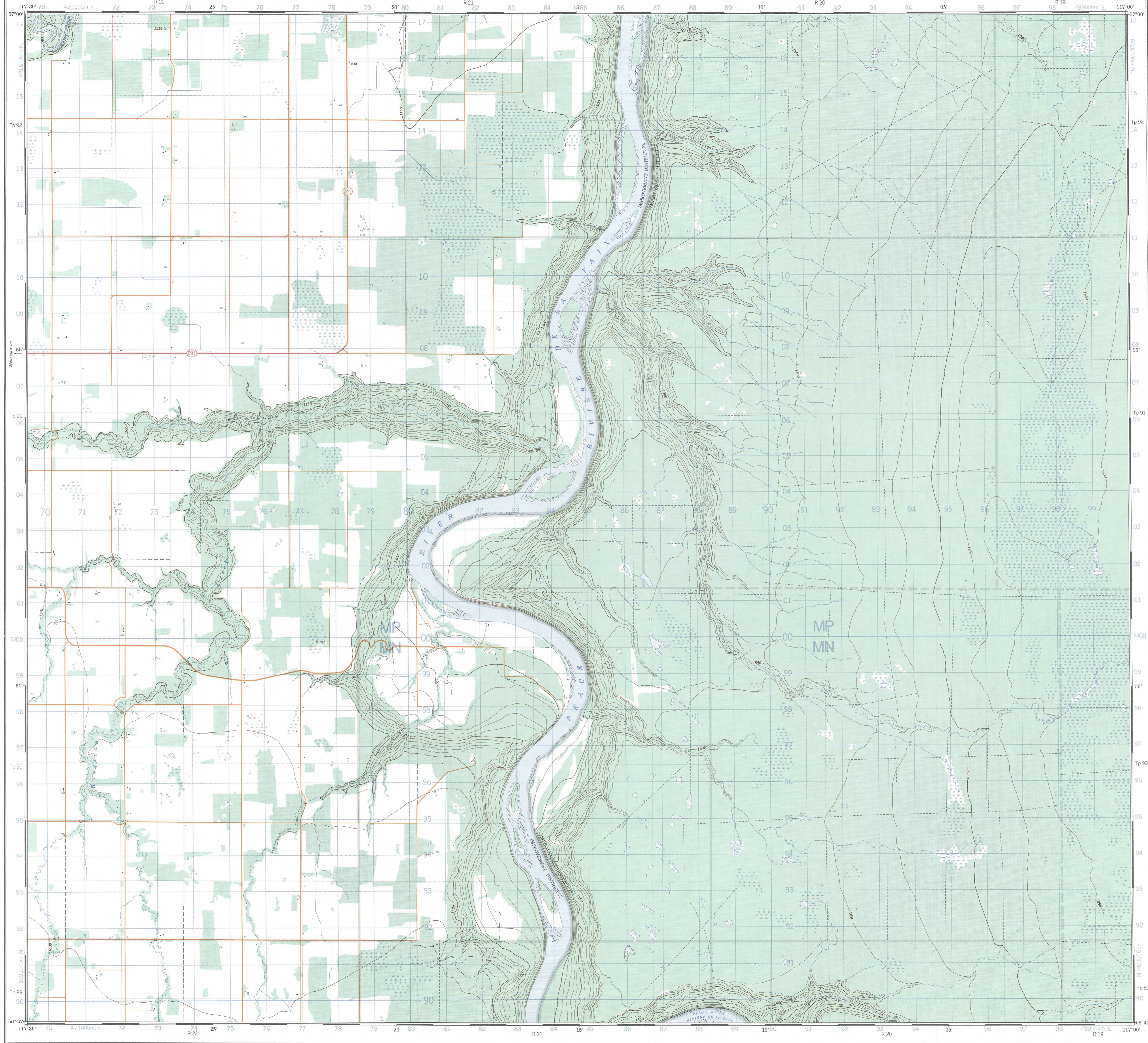
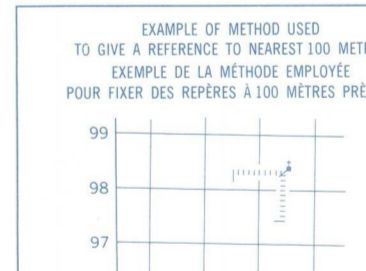



Military users:  
refer to this map as:  
Référence de cette carte  
pour usage militaire:

SERIES A 741 SÉRIE  
MAP 84 C/14 CARTE  
EDITION 3 MCE ÉDITION



ONE THOUSAND METRE  
UNIVERSAL TRANSVERSE MERCATOR GRID  
ZONE 11  
QUADRILLAGE UNIVERSEL TRANSVERSE DE MERCATOR  
DE MILLE MÈTRES



REFERENCE POINT  
POINT DE REPÈRE

CHURCH - EGLISE (see above) (ci-dessus)

EASTING: Read number on grid line immediately to left of point.  
ABSCISSE: Note le chiffre de la ligne du quadrillage immédiatement à gauche du repère.

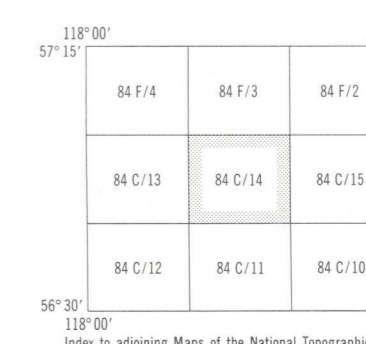
Estimate tenths of a square from this line eastward to point.  
Estimer le nombre de dixièmes de carré entre cette ligne et le repère en direction est.

NORTHING: Read number on grid line immediately below point.  
ORDONNÉE: Note le chiffre de la ligne de quadrillage immédiatement en dessous du repère.

Estimate tenths of a square from this line northward to point.  
Estimer le nombre de dixièmes de carré entre cette ligne et le repère en direction nord.

GRID REFERENCE: 9779584  
RÉFÉRENCE AU QUADRILLAGE: 9779584

Nearest similar grid reference 100 000 metres.  
La référence similaire la plus près est à 100 000 mètres.



PRODUCED BY THE CANADA CENTRE FOR MAPPING,  
DEPARTMENT OF ENERGY, MINES AND RESOURCES.  
INFORMATION CURRENT AS OF 1989. PUBLISHED 1991.

COPIES MAY BE OBTAINED FROM THE CANADA MAP OFFICE,  
DEPARTMENT OF ENERGY, MINES AND RESOURCES, OTTAWA,  
OR YOUR NEAREST MAP DEALER.

© 1991, HER MAJESTY THE QUEEN IN RIGHT OF CANADA,  
DEPARTMENT OF ENERGY, MINES AND RESOURCES.

Roads  
hard surface ..... revêtement dur  
loose or stabilized surface, all weather ..... gravier, aggloméré, toute saison  
loose surface, dry weather ..... de gravier, temps sec  
unclassified road or street ..... route non classée ou rue  
cart track ..... de terre  
trail, cut line or portage ..... sentier, percée ou portage

Routes  
revêtement dur ..... plus de 2 voies  
gravier, aggloméré, toute saison ..... 2 voies  
de gravier, temps sec ..... moins de 2 voies  
route non classée ou rue ..... moins de 2 voies  
de terre ..... moins de 2 voies  
sentier, percée ou portage ..... moins de 2 voies

BUCHANAN CREEK  
ALBERTA  
WEST OF FIFTH MERIDIAN OUEST DU CINQUIÈME MÉRIDIEN

Scale 1:50 000 Échelle

Miles 1 0 1 2 3  
Mètres 1000 0 1000 2000 3000 4000

CONVERSION SCALE FOR ELEVATIONS  
Echelle de conversion des altitudes

Metres 30 50 0 100 200 300 400 500 600 700 800 900 1000  
Feet 100 50 0 100 200 300 400 500 600 700 800 900 1000

CONTOUR INTERVAL 50 FEET  
Altitudes en pieds  
North American Datum 1927  
Transverse Mercator Projection

EQUIDISTANCE DES COURBES 50 PIEDS  
Altitudes en mètres  
Système de référence géodésique nord-américain, 1927  
Projection transverse de Mercator

ÉTABLI PAR LE CENTRE CANADIEN DE CARTOGRAPHIE,  
MINISTÈRE DE L'ÉNERGIE, DES MINES ET DES RESSOURCES.  
RENSEIGNEMENTS À JOUR EN 1989. PUBLIÉE EN 1991.

CES CARTES SONT EN VENTE AU BUREAU DES CARTES DU  
CANADA, MINISTÈRE DE L'ÉNERGIE, DES MINES ET DES RES-  
SOURCES, OTTAWA, OU CHEZ LE VENDEUR LE PLUS PRÈS.

© 1991, SA MAJESTÉ LA REINE DU CHEF DU CANADA,  
MINISTÈRE DE L'ÉNERGIE, DES MINES ET DES RESSOURCES.

BUCHANAN CREEK  
84 C/14  
EDITION 3

Energy, Mines and Resources Canada  
Énergie, Mines et Ressources Canada