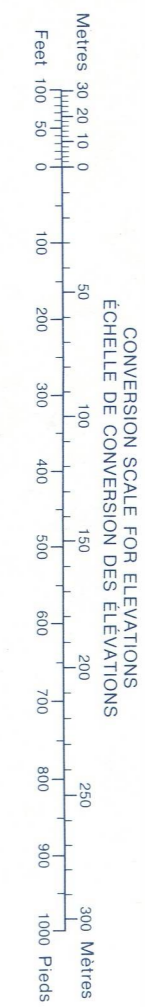




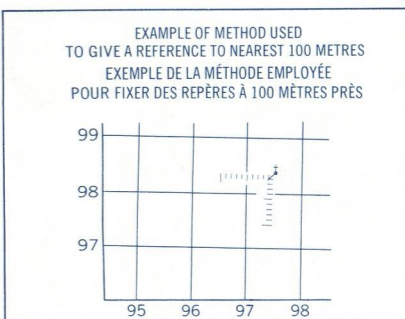
Military users, refer to this map as: **SERIES A 741 SÉRIE MAP 84 K/16 CARTE**
 Références de cette carte pour usage militaire: **ÉDITION 1 MCE ÉDITION**



Use diagram only to obtain numerical values
 APPROXIMATE MEAN DECLINATION 1974
 FOR CENTRE OF MAP
 Annual Change decreasing 5.0°
 Utiliser le diagramme pour obtenir les valeurs numériques
 DÉCLINAISON MOYENNE APPROXIMATIVE
 AU CENTRE DE LA CARTE EN 1974
 Variation annuelle décroissante 5.0°

ONE THOUSAND METRE
 UNIVERSAL TRANSVERSE MERCATOR GRID
 ZONE 11
 QUADRILLAGE DE MILLE MÈTRES
 TRANSVERSE UNIVERSEL DE MERCATOR

GRID ZONE DESIGNATION DÉSIGNATION DE LA ZONE DU QUADRILLAGE	100,000 M. SQUARE IDENTIFICATION IDENTIFICATION DU CARRÉ DE 100,000 M.
11V	NR



EXAMPLE OF METHOD USED
 TO GIVE A REFERENCE TO NEAREST 100 METRES
 EXEMPLE DE LA MÉTHODE EMPLOYÉE
 POUR FIXER DES REPÈRES À 100 MÈTRES PRÈS

REFERENCE POINT
 POINT DE REPÈRE CHURCH - EGLISE (see above) (ci-dessus)

EASTING: Read number on grid line immediately to left of point.
 LONGITUDE EST: Note le chiffre de la ligne de quadrillage immédiatement à gauche du repère.
 Estimate tenths of a square from this line eastward to point.
 Estimer le nombre de dixièmes du carré entre cette ligne et le repère en direction est: 97.5

NORTHING: Read number on grid line immediately below point.
 LATITUDE NORD: Note le chiffre de la ligne de quadrillage immédiatement en dessous du repère.
 Estimate tenths of a square from this line northward to point.
 Estimer le nombre de dixièmes du carré entre cette ligne et le repère en direction nord: 98.4

GRID REFERENCE: 975984
 RÉFÉRENCE AU QUADRILLAGE: 975984

Nearest similar grid reference: 100,000 metres (about 63 miles)
 La prochaine référence similaire est à 100,000 mètres (environ 63 milles)


Produced 1972 by the SURVEYS AND MAPPING BRANCH,
 DEPARTMENT OF ENERGY, MINES AND RESOURCES,
 from aerial photographs taken in 1970. Field Surveys 1968,
 Revised 1975.

Digitizing of the compilation and the coloring were
 carried out on the Automated Cartographic System.

Copies may be obtained from the Canada Map Office,
 Department of Energy, Mines and Resources, Ottawa,
 or your nearest map dealer.

© Canada Copyrights Reserved 1975

Roads: Routes:
 cart track: de terre:
 trail, cut line or portage: sentier, percée ou portage



This Provisional Map is equivalent to a standard
 map in accuracy of content.
 Some names on this map are not yet official.
 Corrections or additions are invited by the
 Surveys and Mapping Branch.

Cette carte provisoire équivaut à une carte régulière
 en ce qui concerne la précision de son contenu.
 Certains noms inscrits sur cette carte ne sont
 pas encore officiels. La Direction des levés et
 de la cartographie s'attend à ce que le public lui
 signale les corrections et additions.

Établie en 1972 par la DIRECTION DES LEVÉS ET DE LA CARTOGRAPHIE,
 MINISTÈRE DE L'ÉNERGIE, DES MINES ET DES RESSOURCES, à partir
 des photographies aériennes prises en 1970. Levés sur le terrain en 1968, (révisés
 en 1975).

La traduction en numérique de la compilation et du tracé
 a été réalisée par le système de cartographie automatisé.

Ces cartes sont en vente au Bureau des Cartes du Canada,
 ministère de l'Énergie, des Mines et des Ressources, Ottawa,
 ou chez le vendeur le plus près.

© Canada 1975. Tous droits réservés