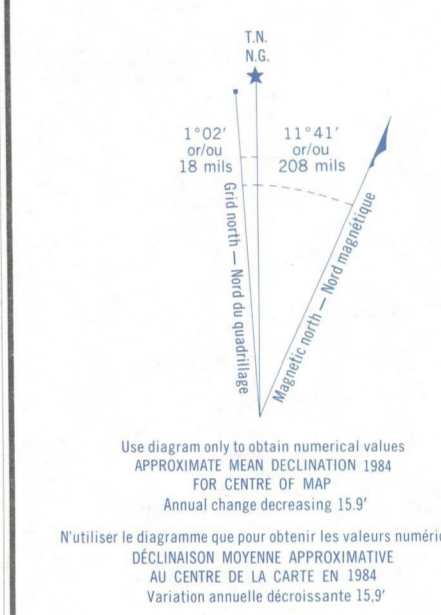
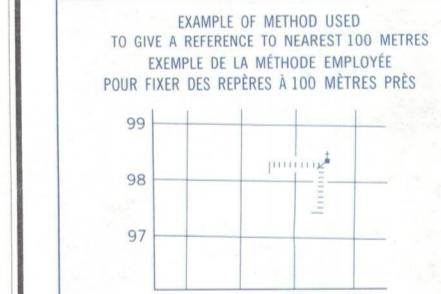
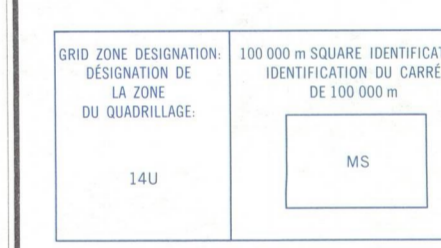


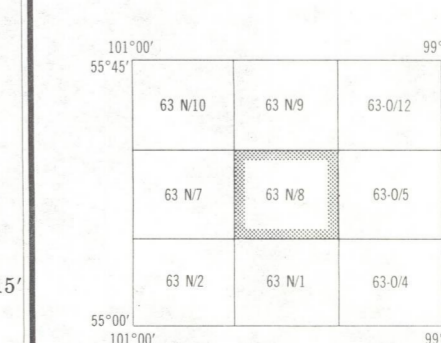
Military users, refer to this map as: **SERIES A 743**
 Références de cartes cart: **MAP 63N/8**
 pour usage militaire: **EDITION 2 MCE** **EDITION**



ONE THOUSAND METRE
UNIVERSAL TRANSVERSE MERCATOR GRID
ZONE 14
QUADRILLAGE DE MILLE MÈTRES
TRANSVERSE UNIVERSEL DE MERCATOR

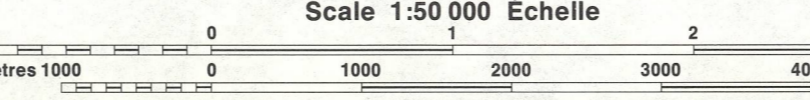


REFERENCE POINT CHURCH - EGLISE (ci-dessus)
POINT DE RÉFÉRENCE CHURCH - EGLISE (ci-dessus)
EASTING: Read number on grid line immediately to right of point.
ABSCISSE: Notez le chiffre de la ligne de quadrillage immédiatement à gauche du point.
 Estimate tenths of a square from this line eastward to point.
 Estimez le nombre de dixièmes du carré entre cette ligne et le repère en direction est: 0.5
NORTHING: Read number on grid line immediately below point.
ORDONNÉE: Notez le chiffre de la ligne de quadrillage immédiatement en dessous du point.
 Estimate tenths of a square from this line northward to point.
 Estimez le nombre de dixièmes du carré entre cette ligne et le repère en direction nord: 0.4
GRID REFERENCE: 975984
RÉFÉRENCE AU QUADRILLAGE: 975984
 Nearest similar grid reference 100 000 metres
 La prochaine référence similaire est à 100 000 mètres



Produced by the SURVEYS AND MAPPING BRANCH, DEPARTMENT OF ENERGY, MINES AND RESOURCES. Information from photographs taken in 1979 and 1980. Published in 1984.
 Copies may be obtained from the Canada Map Office, Department of Energy, Mines and Resources, Ottawa, at your nearest map dealer.
 © 1984 Her Majesty the Queen in Right of Canada, Department of Energy, Mines and Resources.

BURNTWOOD LAKE
MANITOBA
 WEST OF PRINCIPAL MERIDIAN - OUEST DU MÉRIDIEN PRINCIPAL



Information concerning bench marks and horizontal survey measurements can be obtained from Geodetic Survey, Survey and Mapping Branch, Ottawa.
CONVERSION SCALE FOR ELEVATIONS
 Feet 100 200 300 400 500 600 700 800 900 1000
 Metres 30 20 10 0 100 200 300 400 500 600 700 800 900 1000
ÉCHELLE DE CONVERSION DES ALTITUDES
 Feet 100 200 300 400 500 600 700 800 900 1000
 Metres 30 20 10 0 100 200 300 400 500 600 700 800 900 1000

Échelle sur la DIRECTION DES LÈVES ET DE LA CARTOGRAPHIE, MINISTÈRE DE L'ÉNERGIE, DES MINES ET DES RESSOURCES. Map à voir à l'adresse des photographes aériens prises en 1979 et 1980. Publié en 1984.
 Ces cartes sont en vente au Bureau des Cartes du Canada, ministère de l'Énergie, des Mines et des Ressources, Ottawa, ou chez le vendeur le plus près.
 © 1984 Sa Majesté La Reine du Chef du Canada, Ministère de l'Énergie, des Mines et des Ressources.

BURNTWOOD LAKE
63 N/8
 ÉDITION 2

