Refer to this map as: 31K/9 EAST EDITION 1 ASE SERIES A 761

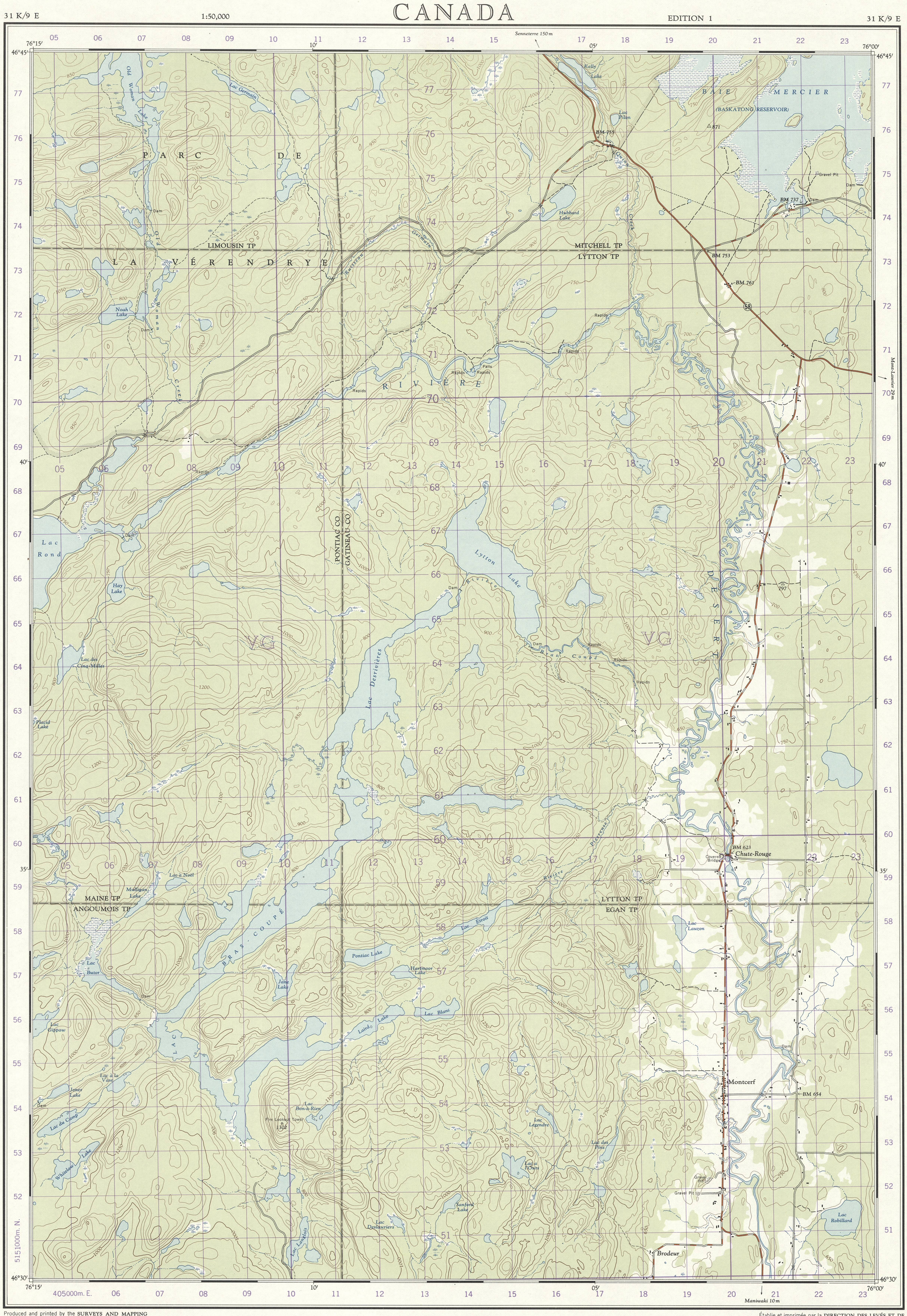



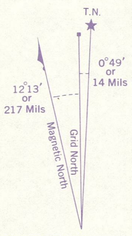

Use diagram only to obtain numerical values.
APPROXIMATE MEAN DECLINATION 1960
FOR CENTRE OF MAP
Annual change decreasing 3.0′

GRID ZONE DESIGNATION 18 T	100,000 M. SQUARE IDENTIFICATION VG

TO GIVE A REFERENCE TO NEAREST 100 METRES

EXAMPLE: SCHOOL

EASTING: Read number on grid line immediately to left of point. Estimate tenths of a square from this line eastward to point. 20 | 9 — 209

NORTHING: Read number on grid line immediately below point. Estimate tenths of a square from this line northward to point. 64 | 7 — 647

MILITARY GRID REFERENCE 209647

Nearest similar grid reference 100,000 metres (about 63 miles)

ONE THOUSAND METRE
UNIVERSAL TRANSVERSE MERCATOR GRID
ZONE 18

Produced and printed by the SURVEYS AND MAPPING BRANCH, DEPARTMENT OF MINES AND TECHNICAL SURVEYS, 1960, from air photographs taken in 1950.

MONTCERF
QUEBEC

Établie et imprimée par la DIRECTION DES LEVÉS ET DE LA CARTOGRAPHIE, MINISTÈRE DES MINES ET DES RELEVÉS TECHNIQUES en 1960, d'après les photographies aériennes prises en 1950.

TABLEAU D'ASSEMBLAGE DU SYSTÈME DE RÉFÉRENCE CARTOGRAPHIQUE NATIONAL

31 K/15 DELAHEY LAKE	31 K/16 KELLOG LAKE	31 J/13 BASKATONG RESERVOIR
31 K/10 DOOLITTLE LAKE	31 K/9 MONTCERF	31 J/12 GRAND-REMOUS
31 K/7 LAC DUVAL	31 K/8 PYTHONGA LAKE	31 J/5 MANIWAKI

INDEX TO ADJOINING SHEETS OF THE NATIONAL TOPOGRAPHIC SYSTEM

MONTCERF
31 K/9 E
EDITION 1

SUPERSEDED EDITION

Roads:	Routes:		
hard surface, all weather	pavée, toute saison	more than 2 lanes / plus de 2 voies	2 lanes / 2 voies
hard surface, all weather	pavée, toute saison	less than 2 lanes / moins de 2 voies	
loose surface, all weather	de gravier, toute saison	2 lanes or more / 2 voies ou plus	less than 2 lanes / moins de 2 voies
loose surface, dry weather	de gravier, période sèche		
cart track	de terre		
trail or portage	sentier ou portage		
Railway, normal gauge, single track	Chemin de fer, voie unique (écartement normal)	siding / voie d'évitement	station / gare
Horizontal control point, with elevation	Point géodésique avec cote		454 △
Bench mark, with elevation	Repère de nivellement avec cote		BM 157→

SCALE 1:50,000 ÉCHELLE

Miles 1 0 1 2 3 Milles

Metres 1000 500 0 1000 2000 3000 4000 Mètres

Yards 1000 500 0 1000 2000 3000 4000 Verges

CONTOUR INTERVAL 50 FEET
Elevations in Feet above Mean Sea Level
North American Datum 1927
Transverse Mercator Projection

MAGNETIC DECLINATION 13°02′ WEST
AT CENTRE OF MAP 1960
Annual change (decreasing) 3′

ÉQUIDISTANCE DES COURBES: 50 PIEDS
Élévations en pieds au-dessus du niveau moyen de la mer
Réseau géodésique nord-américain unifié (1927)
Projection transverse de Mercator

DÉCLINAISON MAGNÉTIQUE AU CENTRE
DE LA FEUILLE EN 1960: 13°02′ OUEST
Variation annuelle (décroissante) 3′

Building	Bâtiment	Barn	Grange
School	École	Post Office	Bureau de poste (P)
Church	Église	Cemetery	Cimetière (C)
Mine or Open cut	Mine ou fosse à ciel ouvert		
Lighthouse	Phare		
Power transmission line	Ligne de transport d'énergie		
River with bridge	Rivière avec pont		
Stream, intermittent or dry	Cours d'eau intermittent, ou à sec		
Lake intermittent; indefinite	Lac intermittent; rive imprécise		
Marsh or Swamp	Marais ou marécage		
Depression contours	Courbes de cuvette		

McGILL UNIVERSITY MAP COLLECTION
OCT 23 1968
GEOGRAPHY DEPARTMENT MONTREAL