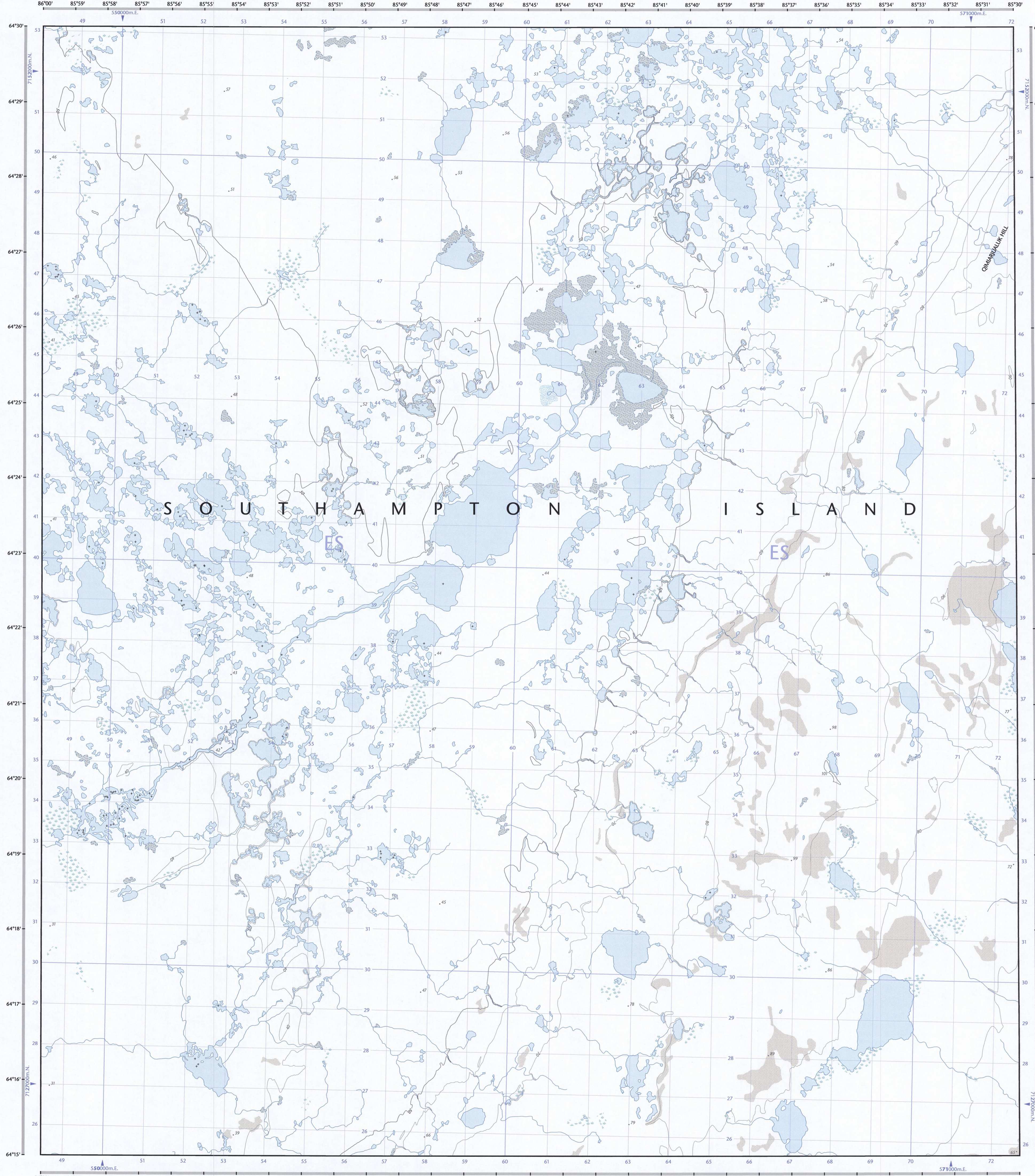


- Road: hard surface, more than 2 lanes, service centre  
Route: revêtement dur, plus de 2 voies, centre de service
- Road: hard surface, 2 lanes, less than 2 lanes, snowplough  
Route: revêtement dur, 2 voies, moins de 2 voies, pare-neige
- Road: hard surface, street, loose or stabilized surface, street, conduit bridge  
Route: revêtement dur, rue, de gravier, aggloméré, rue, pont de canalisation
- Road: loose or stabilized surface, all season, 2 lanes or more; less than 2 lanes  
Route: de gravier, aggloméré, toute saison, 2 voies ou plus; moins de 2 voies
- Road: loose surface, dry weather; vehicle track or winter road, trail, portage  
Route: de gravier, temps sec; chemin de terre ou d'hiver; sentier; portage
- Highway interchange, highway route number, built-up area  
Échangeur routier; numéro de route; agglomération
- Railway, single track, railway station; multiple tracks, turntable  
Chemin de fer, voie unique; gare; chevette; voies multiples; plaque tournante
- Rapid transit rail, road, footbridge  
Transport rapide: voie ferrée; route; passerelle
- Canopy, covered bridge, tunnel; bridge, movable bridge  
Chaussée; pont couvert; tunnel; pont; pont mobile
- Boundary: international  
Limite: internationale
- Boundary: provincial or territorial  
Limite: provinciale ou territoriale
- Boundary: unsurveyed provincial or territorial, area outline  
Limite: provinciale ou territoriale non arpentée; surface délimitée
- Boundary: administrative, recreational  
Limite: administrative; récréative
- Boundary: geographic, unsurveyed geographic  
Limite: géographique; géographique non arpentée
- Fort, wall, fence  
Fort; mur; clôture
- Power transmission line, multiple lines; submarine cable  
Ligne de transport d'énergie; lignes multiples; câble sous-marin
- Pipeline: oil, natural gas; multi-use  
Pipeline: pétrole; gaz naturel
- Mine: pit, sand, gravel, clay, quarry  
Mine; sablière, graviers, glaises; carrière
- Airport or airfield, official, nonofficial, heliport  
Aéroport ou terrain d'atterrissage: officiel; non officiel; hélicoptère
- Chimney: industrial, flare stack, burner; height, lumbar yard  
Cheminée: industrielle, torche, brûleur; hauteur: parc à bois déblisés
- Tank, water tank, radiator antenna, radio telescope  
Citernes: citernes d'eau; antenne radar, radiotélescope
- Silo, grain elevator, clearance tower  
Silo; élévateur à grains; tour de déchargement
- Electric facility, oil or natural gas facility; wind-operated device  
Installation électrique; installation pétrolière ou gazière; éolienne
- Tower: communication, fire, control  
Tour: communication; incendie; contrôle
- Domestic waste, liquid waste, industrial solid deposit  
Déchet domestique; déchet liquide; débris de solide industriel
- Landmark, historic, site, ruins, one  
Bâtiment; lieu historique; ruines; zoo
- Golf course, campground, all areas, sports field  
Terrain de golf; terrain de camping; station de ski; centre sportif
- Aerial cableway, ski lift, sports track, arena  
Téléphérique; remontée-pente; piste de course; arène
- Building: unidentified buildings, religious, educational, cabin  
Bâtiment: bâtiments non identifiés; religieux; d'enseignement; cabane
- Hospital, medical center, senior citizens home, lodging  
Hôpital; centre médical; résidence pour personnes âgées; gîte
- City hall, municipal hall, community centre  
Hôtel de ville; salle municipale; centre communautaire
- Customs post, cargo or mail station, cemetery  
Poste de douane; poste de garde forestier ou poste de garde de paix; cimetière
- Court house, correctional institute  
Palais de justice; établissement correctionnel
- Fire station, police station, armoury  
Casernes de pompes; poste de police; manège militaire
- Washbasin or shower, watercourse, disappearing stream  
Plan d'eau ou filloir; court d'eau; court d'eau disparaissant
- Navigation light, ferry route, navigation beacon  
Feu de navigation; balise; balise de navigation
- Coast guard station, seaplane anchorage, marina  
Station de la garde côtière; mouillage d'hydravion; marina
- Fish ladder, dam, small, large, carrying road  
Échelle à poissons; barrage; pont; grand; pontant une route
- Dyke or seawall, wharf, breakwater  
Dighe ou mur de protection; quai; brise-lames
- Boat ramp, pier or dock  
Rampe de mise à l'eau; jetée
- Drydock, slip, crib or abandoned bridge pier, ford  
Cale sèche; cale; caisson ou pile de pont abandonné; gué
- Conduit, lock, spring  
Canalisation; éclusé; source
- Reservoir, underground reservoir, fish pound  
Réservoir; réservoir souterrain; viviers dans l'eau
- Dry river bed, sand in water, freshwater flat, intermittent lake, slough  
Lit de ruisseau à sec; sable dans l'eau; marais; lac intermittent; tourbière
- Rapids, falls  
Rapières; chutes
- Rocky ledge, muddy reef, rocks in water, exposed shipwreck  
Banc rocheux; récif; rochers dans l'eau; épave émerge
- Moraine, glacial debris, permanent snow and ice  
Moraine; débris glaciaires; neige et glace permanentes
- Wetlands, marsh, muskog, swamp, marsh in water, sitting bog  
Terres humides; marais, muskog; marécage; marais dans l'eau; tourbière réticulée
- Tundra ponds, hundra polygons, peat bog  
Bancs de tourbières; polygones de tourbières; tourbière à palée
- Sand, esker, pingo, wooded area  
Sable; esker; pingo; hignon boisé
- Contour, index, intermediate, approximate  
Courbe de niveau; mètre; intermédiaire; approximative
- Depression contour, spot elevation, cave  
Courbe de creux; point cote; caverne



Nunavut



Produced on February 8, 2011, by the Centre for Topographic Information, Natural Resources Canada.  
Établie le 8 février 2011, par le Centre d'information topographique, Ressources naturelles Canada.

The paper copy of this map meets the print quality standards of Natural Resources Canada when it bears a Certified Map Printer Topographic label.

La copie papier de cette carte respecte les normes de qualité d'impression de Ressources naturelles Canada quand elle porte l'étiquette holographique de l'imprimeur de cartes accrédité.

**Map content validity dates**  
• Road network, Absent  
• Hydrographic network, 1978 - 2006  
• Vegetation, Absent  
• Buildings, Absent  
• Boundaries, Absent  
• Toponymy, 2004 - 2005

Detailed metadata can be found at: <http://GeoGratis.ca>

For corrections, additions or comments concerning the content of this map, please contact Natural Resources Canada at: [topo.mapp@NRCan.gc.ca](mailto:topo.mapp@NRCan.gc.ca)

© 2011. Her Majesty the Queen in Right of Canada.

**This map is not to be used for air or marine navigation.**

**Dates de validité du contenu de la carte**  
• Réseau routier, Absent  
• Réseau hydrographique, 1978 - 2006  
• Végétation, Absent  
• Bâtimens, Absent  
• Limites, Absent  
• Toponymie, 2004 - 2005

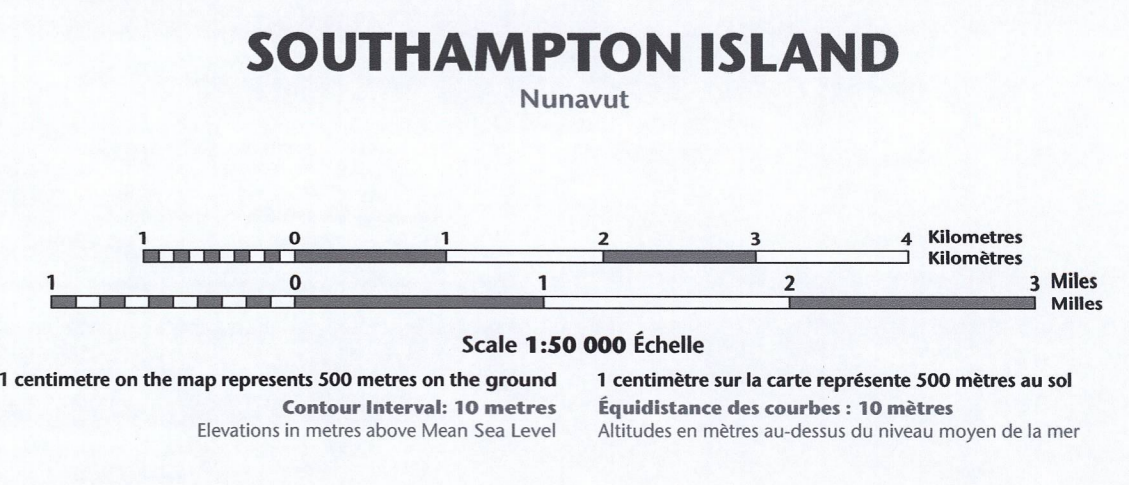
Consultez les métadonnées détaillées sur : <http://GeoGratis.ca>

Pour toutes corrections, additions ou commentaires concernant le contenu de cette carte, veuillez contacter Ressources naturelles Canada par courrier électronique à : [cartes.topo@NRCan.gc.ca](mailto:cartes.topo@NRCan.gc.ca)

Veuillez notre site Web : <http://cartes.NRCan.gc.ca>

© 2011. Sa Majesté la Reine du chef du Canada.

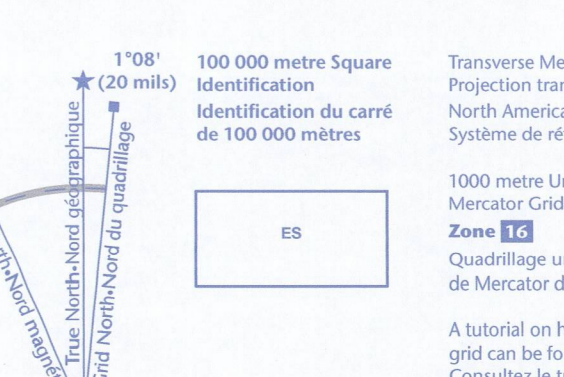
**Cette carte ne doit pas être utilisée pour la navigation aérienne ou maritime.**



Use diagram only to obtain numeric values  
Approximate Mean Declination 2011  
for centre of map  
Annual change decreasing 13.5'

N'utiliser le diagramme que pour obtenir les valeurs numériques  
Déclinaison moyenne approximative au centre de la carte en 2011  
Variation annuelle décroissante 13,5'

For magnetic declination information, visit: <http://gc.nrcan.gc.ca/gromag>  
Pour les informations sur la déclinaison magnétique, visitez : <http://gc.nrcan.gc.ca/gromag>



Transverse Mercator Projection  
Projection transverse de Mercator  
North American Datum 1983  
Système de référence nord-américain 1983

1000 metre Universal Transverse Mercator Grid  
Zone 18  
18° 35' (E 04 milt)

Grid Zone Designation  
Désignation de la zone du quadrillage

A tutorial on how to estimate position from the UTM grid can be found at: <http://maps.NRCan.gc.ca/topo10/>  
Consultez le tutoriel sur la manière d'évaluer la position à partir de la grille UTM sur : <http://cartes.NRCan.gc.ca/topo10/>

46-C/5  
SCALE 1:50 000  
EDITION 01  
VERSION 00  
SERIES A713  
SÈRE

Printed map / Carte imprimée  
Cat. no. 176 de vente  
M76-2046C05  
ISBN 978-0-662-57578-8

Digital map / Carte numérique  
Cat. no. 176 de vente  
M76-2046C05 PDF  
ISBN 978-0-662-57578-8