

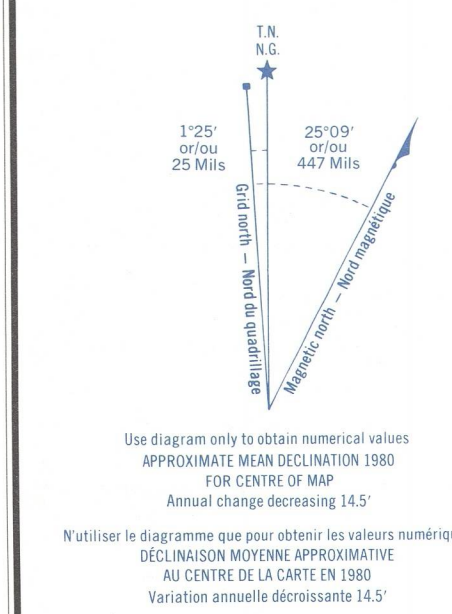
Military users refer to this map as: **MAP 83 E/10 CARTE**
 Références de cette carte pour usage militaire: **EDITION 2 MCE EDITION**

GLOSSARY GLOSSAIRE

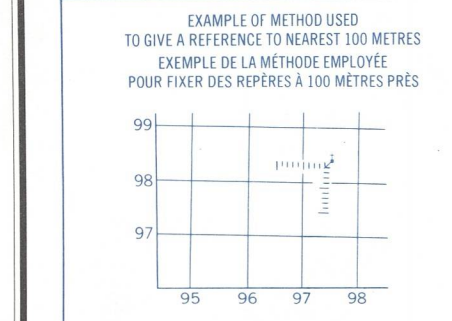
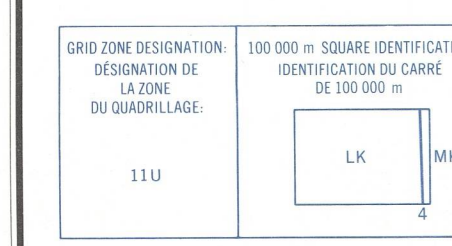
- Airfield Terrain d'avion
 - Area Aire
 - City Limits Limites de ville
 - Customs Douane
 - Ditch Fossé
 - Dugout Abri souterrain
 - Dune Dune
 - Filtration Plant Usine de filtration
 - Gas Gaz
 - Golf Course Terrain de golf
 - Junco Yard Feraille
 - Kilo Kilo
 - Lookout Belvédère
 - Mine Waste Débris de mine
 - Oil Wells Puits de pétrole
 - Park Parc
 - Risk Périlleux
 - Senior Citizens Home Foyer des âgés
 - Shed Station de ski
 - String Bag Fondrière à filaments
 - Surveyed Line Ligne arpentée
 - Tank Réservoir
 - Water Eau
 - Water Road Chemin d'eau
- For a complete glossary see reverse side
 Pour un glossaire complet, voir au verso

ABBREVIATIONS ABRÉVIATIONS

- Aband Abandonné
- C Cemetery Cimetière
- CO County Comté
- E Elevator Élévateur
- F Ferry Traversier
- IR Indian Reserve Réserve indienne
- H Hospital Hôpital
- L Lat Lat.
- Micro Microtunnel Micro-tunnel
- Mine Manicantary Manicantary
- F Post Office Bureau de poste
- RA Railway Chemin de fer
- RCMP Royal Canadian Mounted Police Gendarmerie Royale Canadienne
- Res Reservoir Réservoir
- Trans Sta. Transformer Station Poste de transformation
- TL Trail Sentier



ONE THOUSAND METRE UNIVERSAL TRANSVERSE MERCATOR GRID ZONE 11 QUADRILLAGE DE MILLE MÈTRES TRANSVERSE UNIVERSEL DE MERCATOR



REFERENCE POINT CHURCH - EGLISE (see above) (ci-dessus)
 EASTING: Read number on grid line immediately to left of point.
 ABSCISSE: Notez le chiffre de la ligne de quadrillage immédiatement à gauche du repère.
 Estimate tenth of a square from this line eastward to point.
 Estimer le nombre de dixièmes de carré entre cette ligne et la maison en direction est: 97.5
 NORTHING: Read number on grid line immediately below point.
 ORDONNÉE: Notez le chiffre de la ligne de quadrillage immédiatement en dessous du repère.
 Estimate tenth of a square from this line northward to point.
 Estimer le nombre de dixièmes de carré entre cette ligne et le repère en direction nord: 98.4
 GRID REFERENCE: REFÉRENCE AU QUADRILLAGE: 975984
 Nearest contour grid reference 100 000 metres (about 83 miles) La prochaine référence au quadrillage à 100 000 mètres (environ 83 milles)

TABLEAU D'ASSEMBLAGE DU SYSTÈME NATIONAL DE RÉFÉRENCE CARTOGRAPHIQUE

83 E/09	83 E/10	83 E/11
83 E/10	83 E/11	83 E/12
83 E/08	83 E/09	83 E/10

INDEX TO ADJOINING MAPS OF THE NATIONAL TOPOGRAPHIC SYSTEM



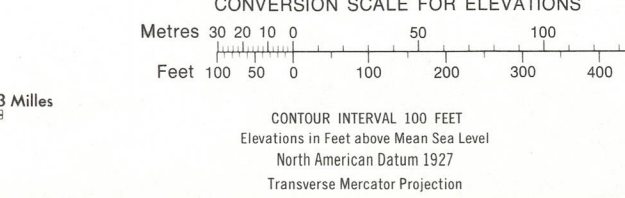
Produced by the SURVEYS AND MAPPING BRANCH, DEPARTMENT OF ENERGY, MINES AND RESOURCES. Copies may be obtained from the Canada Map Office, Department of Energy, Mines and Resources, Ottawa, or your nearest map dealer. © 1981 Her Majesty the Queen in Right of Canada, Department of Energy, Mines and Resources.

ADAMS LOOKOUT IMPROVEMENT DISTRICT 14 ALBERTA


WEST OF SIXTH MERIDIAN - OUEST DU SIXIÈME MÉRIDIEN

Scale 1:50 000 Échelle

CONVERSION SCALE FOR ELEVATIONS



ÉCHELLE DE CONVERSION DES ALTITUDES



Échelle par la DIRECTION DES LÈVES ET DE LA CARTOGRAPHIE, MINISTÈRE DE L'ÉNERGIE, DES MINES ET DES RESSOURCES. Mises à jour à l'aide de photographies aériennes prises en 1971. Vérification des ouvrages en 1979. Publié en 1981. Ces cartes sont en vente au Bureau des Cartes du Canada, Ministère de l'Énergie, des Mines et des Ressources, Ottawa, ou chez le revendeur le plus près. © 1981, Sa Majesté la Reine du Chef du Canada, Ministère de l'Énergie, des Mines et des Ressources.

ADAMS LOOKOUT 83 E/10 EDITION 2