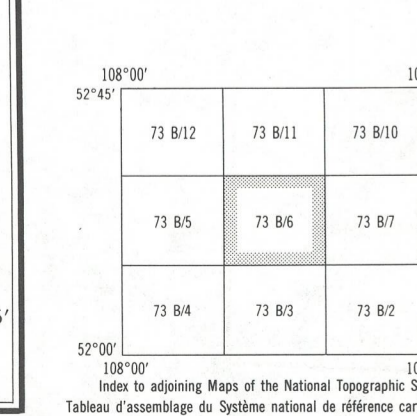
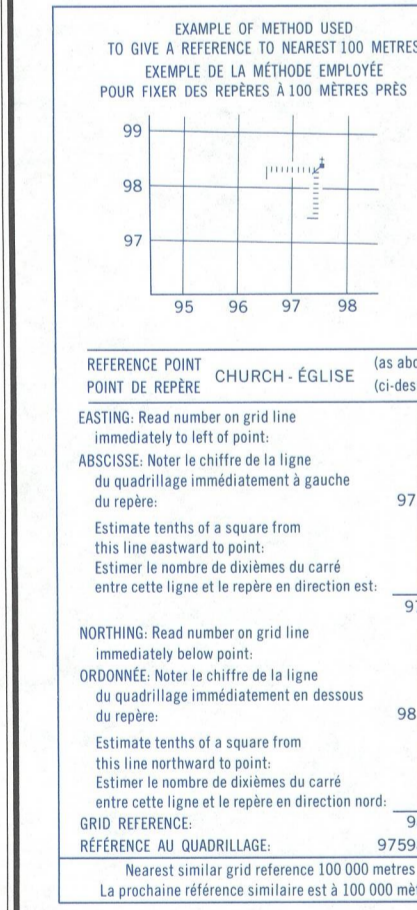
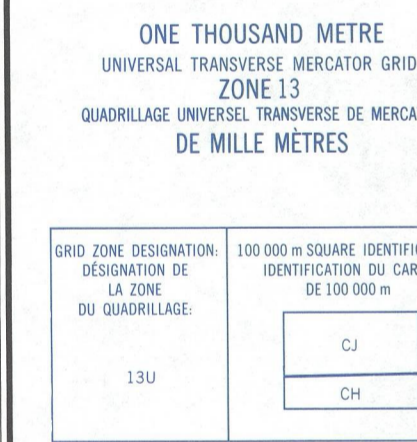
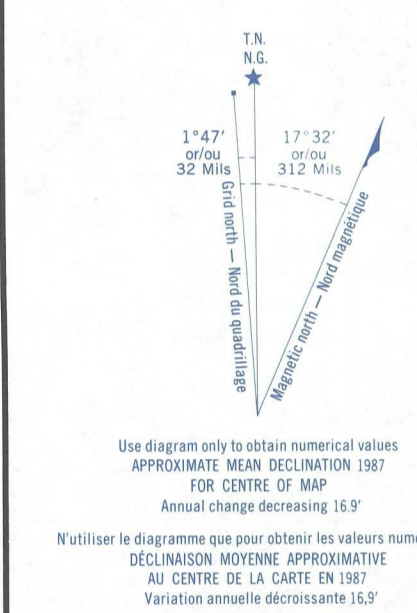
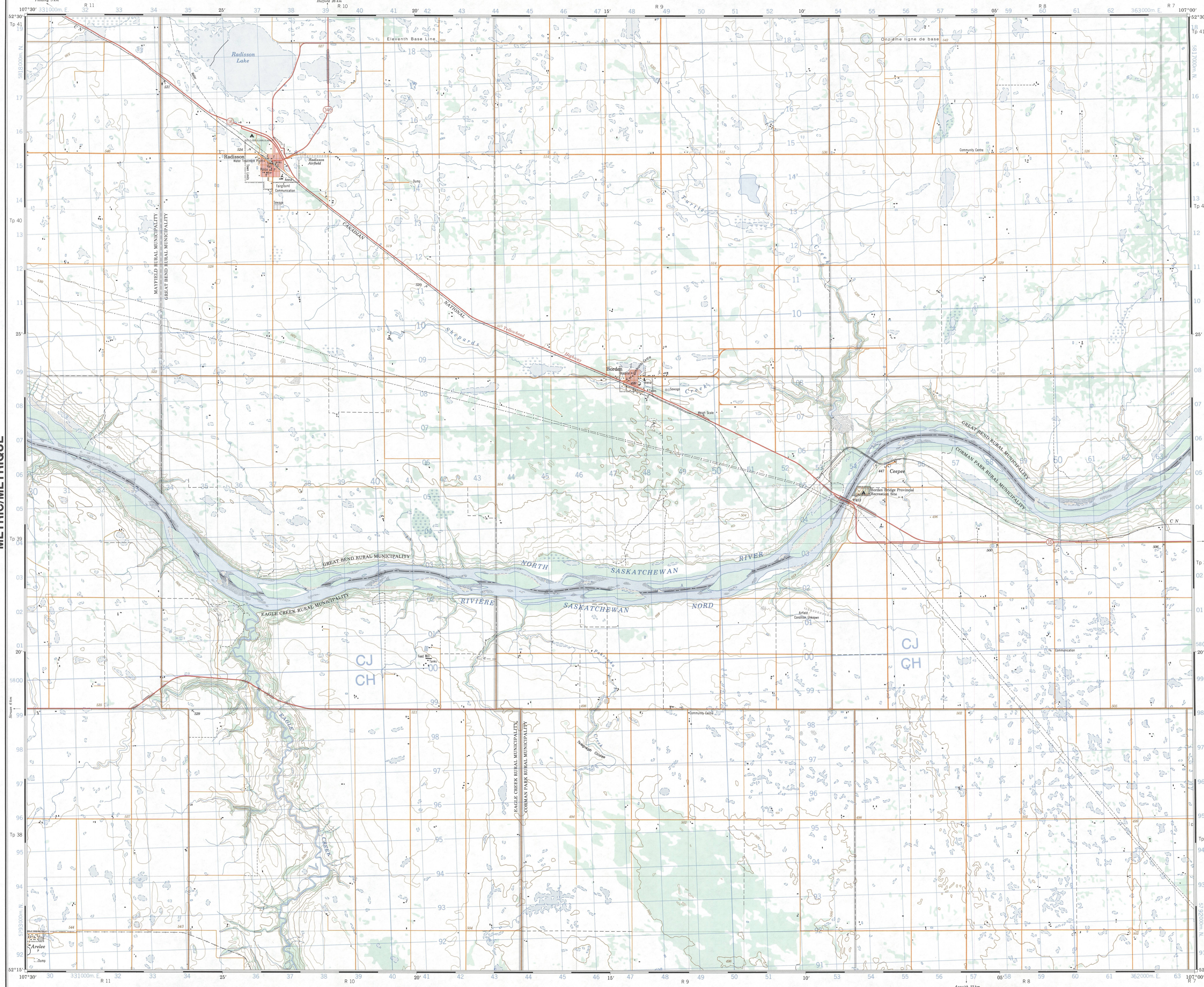


Military users, refer to this map as: **SERIES A 742**
 Références de cette carte pour usage militaire: **MAP 73 B/6 CARTE**



METRIC/MÉTRIQUE

METRIC/MÉTRIQUE



PRODUCED BY THE SURVEYS AND MAPPING BRANCH,
 DEPARTMENT OF ENERGY, MINES AND RESOURCES, FROM
 AERIAL PHOTOGRAPHS TAKEN IN 1965. CULTRURE CHECK 1986.
 PUBLISHED IN 1988.

INFORMATION MAY BE OBTAINED FROM THE CANADA MAP OFFICE,
 DEPARTMENT OF ENERGY, MINES AND RESOURCES, OTTAWA,
 OR YOUR NEAREST MAP DEALER.

© 1988, HER MAJESTY THE QUEEN IN RIGHT OF CANADA,
 DEPARTMENT OF ENERGY, MINES AND RESOURCES.

Roads	Routes	Trail	Canal
Hard surface	Feuilletement dur	Gravel	Gravier
Soft surface	Feuilletement doux	Gravel	Gravier
Loose or stabilized surface, all weather	Gravier, aggloméré, toute saison	Gravel	Gravier
Loose surface, dry weather	de gravier, temps sec	Gravel	Gravier
Unclassified road or street	route non classée ou rue	Gravel	Gravier
Cart track	de terre	Gravel	Gravier
Trail, cut line or portage	sentier, percée ou portage	Gravel	Gravier

BORDEN
 SASKATCHEWAN
 WEST OF THIRD MERIDIAN OUEST DU TROISIÈME MÉRIDIEN

Scale 1:50 000 Échelle

CONVERSION SCALE FOR ELEVATIONS
 ÉCHELLE DE CONVERSION DES ALTITUDES

CONTOUR INTERVAL 10 METRES
 Intervalle en Mètres entre les Courbes de Niveau

Information concerning bench marks and horizontal survey measurements can be obtained from Geodetic Survey, Surveys and Mapping Branch, Ottawa.

Pour tout renseignement concernant les repères et bornes altimétriques, s'adresser aux levés géodésiques, Direction des levés et de la cartographie, Ottawa.

CONTOUR INTERVAL 10 METRES
 Intervalle en Mètres entre les Courbes de Niveau

ÉCHELLE DE CONVERSION DES ALTITUDES

ÉTABLI PAR LA DIRECTION DES LEVÉS ET DE LA CARTOGRAPHIE
 MINISTÈRE DE L'ÉNERGIE, DES MINES ET DES RESSOURCES
 À LA CLASSE DE PHOTOGRAPHIES AÉRIENNES PRISES EN 1965.
 VÉRIFICATION DES OUVRAGES EN 1986. PUBLIÉE EN 1988.

LES CARTES SONT EN VENTE AU BUREAU DES CARTES DU
 CANADA, MINISTÈRE DE L'ÉNERGIE, DES MINES ET DES RESSOURCES,
 OTTAWA, ONTARIO, OU À VOS DÉTAILLANTS DE CARTES LE PLUS PRÈS.

© 1988 SA MAJESTÉ LA REINE DU CHEF DU CANADA
 MINISTÈRE DE L'ÉNERGIE, DES MINES ET DES RESSOURCES

BORDEN
 73 B/6
 ÉDITION 3 ÉDITION

Energy, Mines and Resources Canada
 Énergie, Mines et Ressources Canada