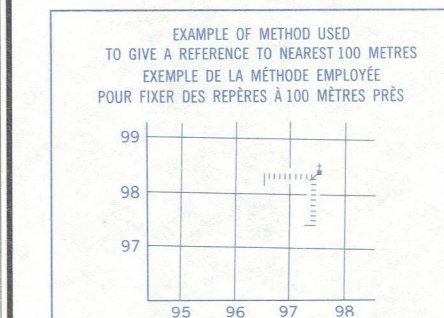
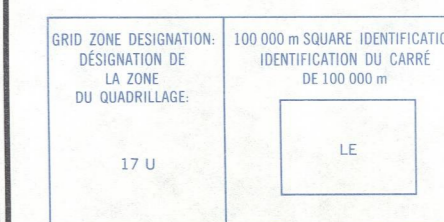


Military users refer to this map as Références de cette carte pour usage militaire. SERIES A 751 SÉRIE MAP 42 G/7 CARTE ÉDITION 3 MCE ÉDITION

Use diagram only to obtain numerical values APPROXIMATE MEAN SEA LEVEL (MSL) FOR CENTRE OF MAP. Annual change increasing 11.7. Utilisez le diagramme seulement pour obtenir les valeurs numériques DÉCLINAISON MOYENNE APPROXIMATIVE AU CENTRE DE LA CARTE EN 1987. Variation annuelle croissante 11.7.

ONE THOUSAND METRE UNIVERSAL TRANSVERSE MERCATOR GRID ZONE 17 QUADRILLAGE UNIVERSEL TRANSVERSE DE MERCATOR DE MILLE METRES



REFERENCE POINT CHURCH - EGLISE (see diagram) EASTING: Read number on grid line immediately to left of point. ABSCISSE: Note le chiffre de la ligne de quadrillage immédiatement à gauche du repère. Estimate number of a square from this line towards the point. Estimer le nombre de carrés du carré entre cette ligne et le repère en direction est. NORTHING: Read number on grid line immediately below point. ORDONNÉE: Note le chiffre de la ligne de quadrillage immédiatement en dessous du repère. Estimate number of a square from this line towards the point. Estimer le nombre de carrés du carré entre cette ligne et le repère en direction nord. GRID REFERENCE: 984. REFÉRENCE AU QUADRILLAGE: 979984. Nearest grid reference 100 000 metres. La prochaine référence semblable est à 100 000 mètres.


Table of grid coordinates for the map area.

42 G1	42 G3	42 G5
42 G6	42 G7	42 G8
42 G9	42 G2	42 G1

Produced by the Survey and Mapping Branch, Department of Energy, Mines and Resources. Copied from actual photographs taken in 1984. Copies may be obtained from the Canada Map Office, Department of Energy, Mines and Resources, Ottawa, or your nearest map dealer. © 1987, Her Majesty the Queen in Right of Canada, Department of Energy, Mines and Resources.

VAL RITA COCHRANE DISTRICT ONTARIO

Scale 1:50 000 Échelle



CONVERSION SCALE FOR ELEVATIONS. Feet 100 200 300 400 500 600 700 800 900 1000. Metres 30 100 200 300 400 500 600 700 800 900 1000. Contour interval 50 feet. Échelle de conversion des altitudes.

Établi par la Direction des Levés et de la Cartographie, Ministère de l'Énergie, des Mines et des Ressources. Mise à jour à l'aide de photographies aériennes prises en 1984. Ces cartes sont en vente au Bureau des Cartes du Canada, Ministère de l'Énergie, des Mines et des Ressources, Ottawa, ou chez le vendeur le plus près. © 1987, Sa Majesté la Reine du Chef du Canada, Ministère de l'Énergie, des Mines et des Ressources.

Superseded Edition VAL RITA 42 G/7 EDITION 3