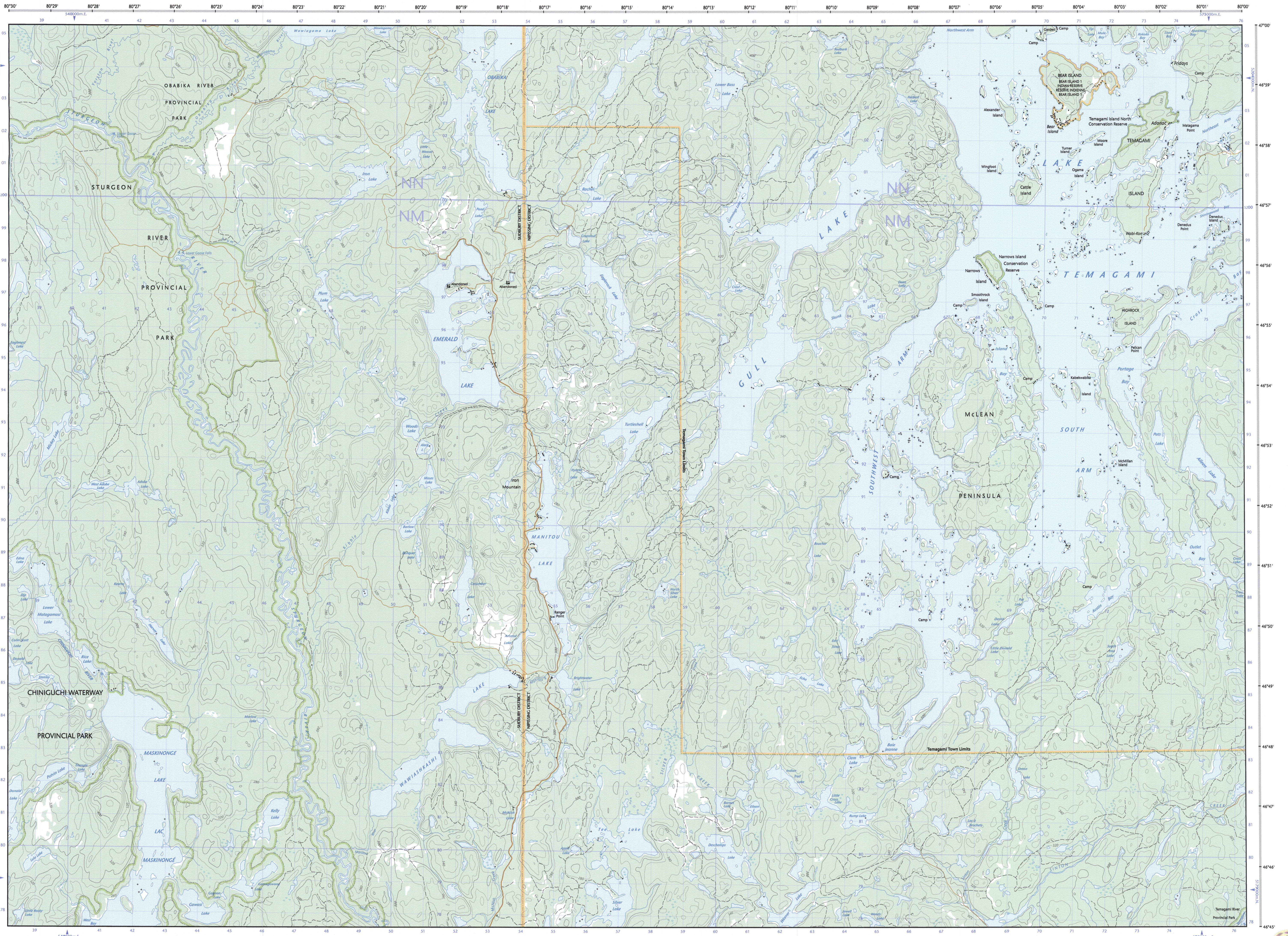


- Road: hard surface, more than 2 lanes; service centre
- Road: revêtement dur, plus de 2 voies; centre de service
- Road: hard surface, 2 lanes; less than 2 lanes snowed
- Road: revêtement dur, 2 voies; moins de 2 voies, enneigé
- Road: loose or stabilized surface, all season, 2 lanes or more; less than 2 lanes
- Road: de gravier, aggloméré, toute saison, 2 voies ou plus; moins de 2 voies
- Road: loose surface, dry weather; vehicle track or winter road; trail; portage
- Road: de gravier, temps sec; piste de véhicule; piste hivernale; sentier; portage
- Highway interchange; highway route number; built-up area
- Echangeur routier; numéro de route; agglomération
- Railway, single track; railway station; freight multiple tracks; turntable
- Chemin de fer, abandonné; gare; chemin à voies multiples; plaque tournante
- Railway, abandoned; railway yard
- Chemin de fer, abandonné; gare
- Rapid transit; rail; road; footbridge
- Transport rapide; voie ferrée; route; passerelle
- Causeway, covered bridge; tunnel; bridge; movable bridge
- Chaussée; pont couvert; tunnel; pont; pont mobile
- Boundary: international
- Limite: internationale
- Boundary: provincial or territorial
- Limite: provinciale ou territoriale
- Boundary: unsurveyed provincial or territorial; area outline
- Limite: provinciale ou territoriale non relevée; surface délimitée
- Boundary: administrative; recreational
- Limite: administrative; récréative
- Boundary: geographic; unsurveyed geographic
- Limite: géographique; géographique non arpentée
- Fort, wall, fence
- Fort; mur; clôture
- Power transmission line; multiple lines; submarine cable
- Ligne de transport d'énergie; lignes multiples; câble sous-marin
- Pipeline: oil; natural gas
- Pipeline: pétrole; gaz naturel
- Pipeline: multi-use; control valve; multiple lines
- Pipeline: utilisation multiple; valve de contrôle; lignes multiples
- Pipeline: underground; oil; natural gas; multi-use
- Pipeline: souterrain; pétrole; gaz naturel; câble sous-marin
- Mine: pit; sand, gravel, clay; quarry
- Mine: sablière, graviers, glaises; carrière
- Airport or airfield; runway; taxiway; surface; loose surface; heliport
- Aéroport ou terrain d'aviation; piste d'envol; revêtement dur de graves; hélicoptère
- Chimney; industrial; flare stack; burner; height; lumberyard
- Cheminée; industriel; tour; hauteur; boisier; parc à bois débris
- Tank; water tank; radar antenna; radio telescope
- Cheminée; citerne d'eau; antenne radar, radiotélescope
- Silo; grain elevator; cleanroom; tower
- Silo; élévateur à grains; tour de dégagement
- Electric facility; oil or natural gas facility; wind-operated device
- Installation électrique; installation pétrolière ou gazière; éolienne
- Tower; communication; fire control
- Tour; communication; radio; contrôle
- Domestic waste; liquid waste; industrial solid deposit
- Déchets domestiques; déchets liquides; dépôt de solide industriel
- Lookout; historic; site ruins; zoo
- Belvédère; lieu historique; ruines; zoo
- Golf course; campground; ski area; sportsplex
- Terrain de golf; terrain de camping; station de ski; centre sportif
- Amphitheatre; all life; sports track; arena
- Théâtrique; rampe; piste de course; arène
- Building; unidentified buildings; religious; educational; cabin
- Bâtiment; bâtiments non identifiés; religieux; d'enseignement; cabine
- Hospital; medical centre; senior citizens home; lodging
- Hôpital; centre médical; résidence pour personnes âgées; gîte
- City hall; municipal hall; community centre
- Hôtel de ville; salle municipale; centre communautaire
- Customs post; ranger or warden station; cemetery
- Poste de douane; poste de garde forestier ou poste de garde de parc; cimetière
- Court house; correctional institute
- Maison de justice; établissement correctionnel
- Fire station; police station; armory
- Casernes de pompiers; poste de police; manège militaire
- Wastewater treatment; watercourse; deepening stream
- Plan d'eau ou littoral; cours d'eau; cours d'eau d'eau élargissant
- Navigation light; ferry route; navigation beacon
- Feu de navigation; traversée; balise de navigation
- Coast Guard station; seaplane anchorage; marina
- Station de la garde côtière; mouillage d'hydravion; marina
- Fish ladder; dam; small; large; carrying road
- Échelle à poissons; barrage; petit; grand; portant une route
- Dyke or seawall; wharf; breakwater
- Digue ou mur de protection; quai; brise-lames
- Boat ramp; pier or dock
- Rampe de mise à l'eau; jetée
- Drydock; slip; cob or abandoned bridge pier; foot
- Cale sèche; slip; caisson; ponton de pont abandonné; quai
- Canal; lock; spring
- Canal; écluses; source
- Reservoir; underground reservoir; fish pond
- Réservoir; réservoir souterrain; vriers dans l'eau
- Dry river bed; sand and water; fenestrate face; intermittent lake; slough
- Lit de rivière à sec; sable dans l'eau; estrans; lac intermittent; bourbeux
- Rapids; falls
- Rapides; chute
- Rocky ledge; rocky reef; rock in water; exposed shipwreck
- Barre rocheuse; récif; rochers dans l'eau; épave émergée
- Mosses; diatoms; debris; permanent snow and ice
- Mousses; diatomées; débris; neige et glace permanentes
- Wetlands; marsh; muskeg; swamp; marsh in water; string bog
- Tourbières humides; marais; muskeg; marais dans l'eau; tourbière réticulée
- Tundra ponds; tundra polygons; peat bog
- Étangs de tourbière; polygones de tourbière; tourbière à palme
- Sand; water; fringe; wooded area
- Sable; eau; frange; boisée
- Contour index; intermediate; approximate
- Courbe de niveau; intermédiaire; approximative
- Depression contour; spot elevation; cave
- Courbe de creux; point positif; caverne



LAKE TEMAGAMI

Ontario

47°15'	41-1/2	41-1/1	31-1/4
47°00'	41-1/15	41-1/16	31-1/13
46°45'	41-1/10	41-1/9	31-1/12
46°30'	80°30'	80°00'	79°30'



Natural Resources Canada / Ressources naturelles Canada



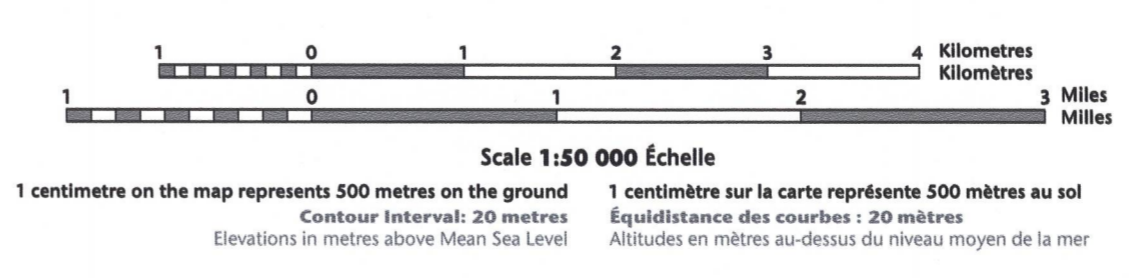
Produced on May 18, 2011, by the Centre for Topographic Information, Natural Resources Canada. Établi le 18 mai 2011, par le Centre d'information topographique, Ressources naturelles Canada.

Map content validity dates: Road network, 1993-2010; Hydrographic network, 1990-1994; Vegetation, 2000; Buildings, 1993; Boundaries, 2004-2010; Toponymy, 2004-2010.


Dates de validité du contenu de la carte: Réseau routier, 1993-2010; Réseau hydrographique, 1990-1994; Végétation, 2000; Bâtiements, 1993; Limites, 2004-2010; Toponymie, 2004-2010.

LAKE TEMAGAMI

Ontario



Use diagram only to obtain numeric values. Approximate Mean Oceanographic 2011 for centre of map. Annual change decreasing 0.8".



Transverse Mercator Projection. Projection transversale de Mercator. North American Datum 1983. Système de référence nord-américain 1983.

47°15'	41-1/2	41-1/1	31-1/4
47°00'	41-1/15	41-1/16	31-1/13
46°45'	41-1/10	41-1/9	31-1/12
46°30'	80°30'	80°00'	79°30'

Printed map / Carte imprimée: Cat. No. / No. de cat. M116-10/116-05
Digital map / Carte numérique: Cat. No. / No. de cat. M116-10/116-05