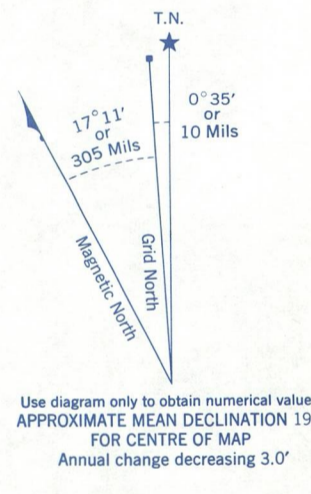
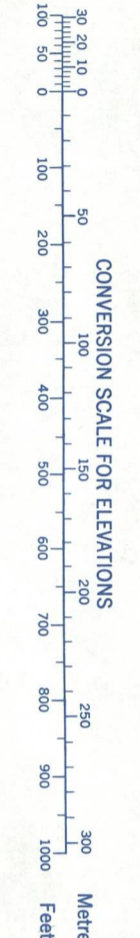


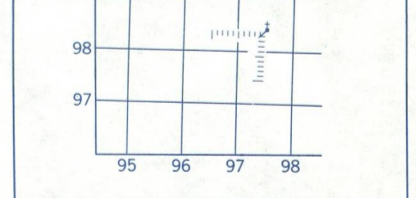
Refer to this map as: 32-O/4 EDITION 1 M.C.E. SERIES A 761



ONE THOUSAND METRE UNIVERSAL TRANSVERSE MERCATOR GRID ZONE 18

GRID ZONE DESIGNATION	100,000 M. SQUARE IDENTIFICATION
18 U	VM

EXAMPLE OF METHOD USED TO OBTAIN A REFERENCE TO NEAREST 100 METRES



REFERENCE POINT	CHURCH (as above)
EASTING: Road number on grid line immediately to left of point	97
Estimate tenths of a square from this line nearest to point	75
NORTHING: Road number on grid line immediately below point	98
Estimate tenths of a square from this line nearest to point	6
EXAMPLE: MILITARY GRID REFERENCE 977506	
Nearest similar grid reference 100,000 metres (about 62 miles)	


McGILL UNIVERSITY  
MAP COLLECTION  
MAR 28 1973  
GEOGRAPHY DEPARTMENT  
MONTREAL

Produced 1969 by the SURVEYS AND MAPPING BRANCH, DEPARTMENT OF ENERGY, MINES AND RESOURCES, from aerial photographs taken in 1956. Field Surveys 1961, Printed 1972.

Copies may be obtained from the Map Distribution Office, Department of Energy, Mines and Resources, Ottawa.

© Canada Copyrights reserved 1972

LAC WEAKWATEN  
QUÉBEC



This Provisional Map is equivalent to a standard map in accuracy of content.

Some names on this map are not yet official. Corrections or additions are invited by the Survey and Mapping Branch.

ÉQUIVALENT DES COORDONNÉES

Elevations in Feet above Mean Sea Level

North American Datum 1927

Transverse Mercator Projection

Cette carte provisoire équivaut une carte régulière au point de vue précision de l'information.

Certains noms inscrits sur cette carte ne sont pas encore officiels. La Direction des levés et de la cartographie s'avance que au point de vue les corrections et additions.

ÉQUIVALENT DES COORDONNÉES

Elevations en pieds au-dessus du niveau moyen de la mer

Système de référence géodésique nord-américain, 1927

Projection Transverse de Mercator

Établi en 1969, par le DIRECTION DES LEVÉS ET DE LA CARTOGRAPHIE, MINISTÈRE DE L'ÉNERGIE, DES MINES ET DES RESSOURCES, d'après des photographies aériennes prises en 1956. Levés et le terrain en 1961. Imprimé en 1972.

Ces cartes sont en vente au Bureau de distribution des cartes, ministère de l'Énergie, des Mines et des Ressources, Ottawa.

© Canada 1972, tous droits réservés