

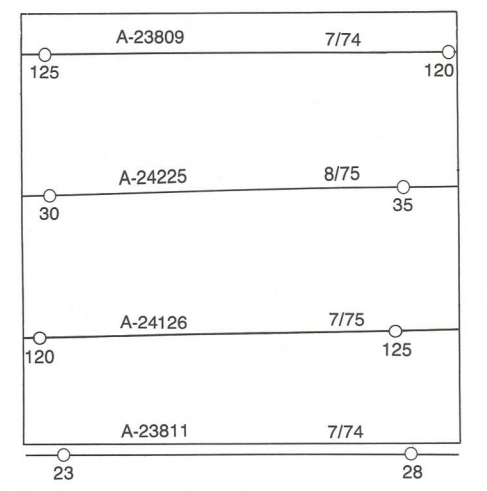
Military users, refer to this map as: Références de cette carte pour usage militaire. SERIES A 701 SÉRIE MAP 54 C/7 CARTE ÉDITION 1 MCE ÉDITION



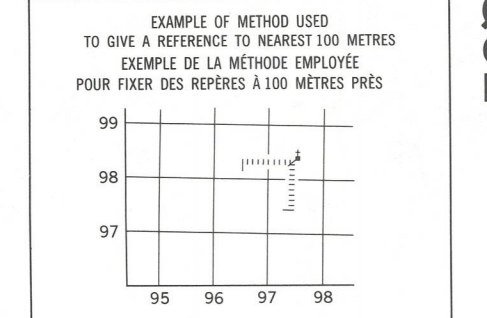
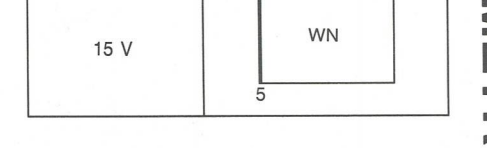
LEGEND - LÉGENDE

- ROAD, HARD SURFACE, ALL WEATHER; ROAD, LOOSE SURFACE; CART TRACK, WINTER ROAD; TRAIL, CUT LINE, PORTAGE; BUILT-UP AREA; RAILWAY; BRIDGE; SEAFLANE BASE; HOUSE, BARN; CHURCH; SCHOOL; TOWER; WELL; POWER TRANSMISSION LINE; MINE; CUTTING; INTERNATIONAL, PROVINCIAL, COUNTY, TOWNSHIP, MUNICIPALITY, RESERVE, OUTLINED LANDMARK AREA; D.L.S. TOWNSHIP CORNER; D.L.S. SECTION CORNERS; HORIZONTAL CONTROL POINT; BENCH MARK WITH ELEVATION; SPOT ELEVATION, PRECISE; STREAM OR SHORELINE, INDEFINITE; LAKE, INTERMITTENT LAKES; FLOODED LAND; MARSH; SWAMP; DRY RIVER BED WITH CHANNELS; RAPIDS; FORESHORE FLATS; TUNDRA; DAM; ICEFIELD; DITCH; CONTOURS; APPROXIMATE CONTOURS; DEPRESSION CONTOUR; CLIFF; SPOT ELEVATION, APPROXIMATE; SAND; HISTORIC SITE; WOODED AREA; ROUTE, SURFACE DURÉE; CHEMIN DE CHARRON; SENTIER; AGGLOMERATION; CHEMIN DE FER; BASE D'HYDROAVIONS; MAISON; ÉGLISE; TOUR; PUIS; LIGNE DE TRANSPORT D'ÉNERGIE; MINÉ; DÉBLAI; FRONTIÈRE INTERNATIONALE; FRONTIÈRE PROVINCIALE; LIMITE DE COMTE; LIMITE DE CANTON; LIMITE DE MUNICIPALITÉ; LIMITE DE RÉSERVE; LIMITE APPROXIMATIVE; COIN DE CANTON; COINS DE SECTION; POINT DE CONTRÔLE PLANIMÉTRIQUE; RÉPÈRE DE NIVELLEMENT AVEC COTE; POINT CÔTÉ, PRÉCIS; COURS D'EAU OU RIVE; LACS INTERMITTENTS; TERRIRES INONDÉES; MARAIS; BOISÉ; LIT DE RIVIÈRE; RAPIDES; CHUTES; ESTRANS; TOUNDRA; FONDRIÈRE; BARRAGE; CHAMP DE GLACE; MORASSE; FOSSE; COURBES DE NIVEAU; COURBE DE COUVETTE; FAÏSSE; POINT CÔTÉ, APPROXIMATIF; ESKER; SABLE; PLACES SURÉLEVÉES; LIEU HISTORIQUE; SURFACE BOISÉE; ESPACE DÉBOISÉE.


PHOTOGRAPHY PHOTOGRAPHIE



GRID ZONE DESIGNATION / DÉSIGNATION DE LA ZONE DU QUADRILLAGE



REVISION

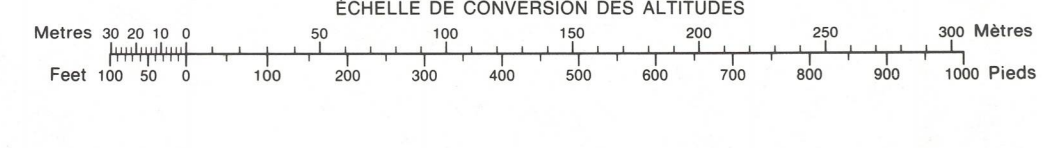


REFERENCE POINT POINT DE RÉFÉRENCE; EASTING; ABSCESS; Estimate length of a square from this line eastward to point; NORTHING; Estimate length of a square from this line northward to point; GRID REFERENCE; Nearest central grid reference is 579884.

ONE THOUSAND METRE / UNIVERSAL TRANSVERSE MERCATOR GRID / ZONE 15 / QUADRILLAGE DE MILLE MÈTRES / TRANSVERSE UNIVERSEL DE MERCATOR

Table of map sheets: 54 C/11, 54 C/10, 54 C/9, 54 C/6, 54 C/7, 54 C/8, 54 C/3, 54 C/2, 54 C/1.

THE 1983 MAGNETIC BEARING IS 0°47' (14 mib) EAST OF GRID NORTH; ANNUAL CHANGE DECREASING 1.1"; GRID NORTH IS 0°12' (4 mib) EAST OF TRUE NORTH; Le REPERE MAGNÉTIQUE en 1983 est à 0°47' (14 mib) à l'EST DU NORD DU QUADRILLAGE; VARIATION ANNUELLE DÉCROISSANTE 1.1"; Le NORD DU QUADRILLAGE est à 0°12' (4 mib) à l'EST DU NORD GÉOGRAPHIQUE au centre de la carte.



PRODUCED BY THE SURVEYS AND MAPPING BRANCH, DEPARTMENT OF ENERGY, MINES AND RESOURCES, OTTAWA, PUBLIÉE EN 1984. COPIES MAY BE OBTAINED FROM THE CANADA MAP OFFICE, DEPARTMENT OF ENERGY, MINES AND RESOURCES, OTTAWA, OR YOUR NEAREST MAP DEALER. © 1984, HER MAJESTY THE QUEEN IN RIGHT OF CANADA, DEPARTMENT OF ENERGY, MINES AND RESOURCES.

ELEVATIONS IN METRES ABOVE MEAN SEA LEVEL / CONTOUR INTERVAL 10 METRES. NORTH AMERICAN DATUM 1927. TRANSVERSE MERCATOR PROJECTION. INFORMATION CONCERNING BENCH MARKS AND HORIZONTAL SURVEY MONUMENTS CAN BE OBTAINED FROM GEODESIQUE SURVEY, SURVEYS AND MAPPING BRANCH, OTTAWA.

CARUSO LAKE MANITOBA. EAST OF SECOND MERIDIAN EAST / EST DU DEUXIÈME MÉRIDIEN EST. Scale 1:50 000 Échelle. METRES 1000 0 1000 2000 3000 4000 METRES. Miles 1 0 1 2 3 Miles.

ALTITUDES EN MÈTRES. ÉQUIDISTANCE DES COURBES . . . 10 MÈTRES. PROJECTION TRANSVERSE DE MERCATOR. POUR TOUT RENSEIGNEMENT CONCERNANT LES RÉPÈRES ET BORNES ALTIMÉTRIQUES, S'ADRESSER AUX LEVÉS GÉODÉSIQUES, DIRECTION DES LEVÉS ET DE LA CARTOGRAPHIE, OTTAWA.

ÉTABLI PAR LA DIRECTION DES LEVÉS ET DE LA CARTOGRAPHIE, MINISTÈRE DE L'ÉNERGIE, DES MINES ET DES RESSOURCES, OTTAWA, PUBLIÉE EN 1984. CES CARTES SONT EN VENTE AU BUREAU DES CARTES DU CANADA, MINISTÈRE DE L'ÉNERGIE, DES MINES ET DES RESSOURCES, OTTAWA, OU CHEZ LE VÉNICHEUR LE PLUS PRÈS. © 1984, SA MAJESTÉ LA REINE DU CHEF DU CANADA, MINISTÈRE DE L'ÉNERGIE, DES MINES ET DES RESSOURCES.